














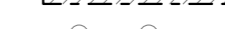

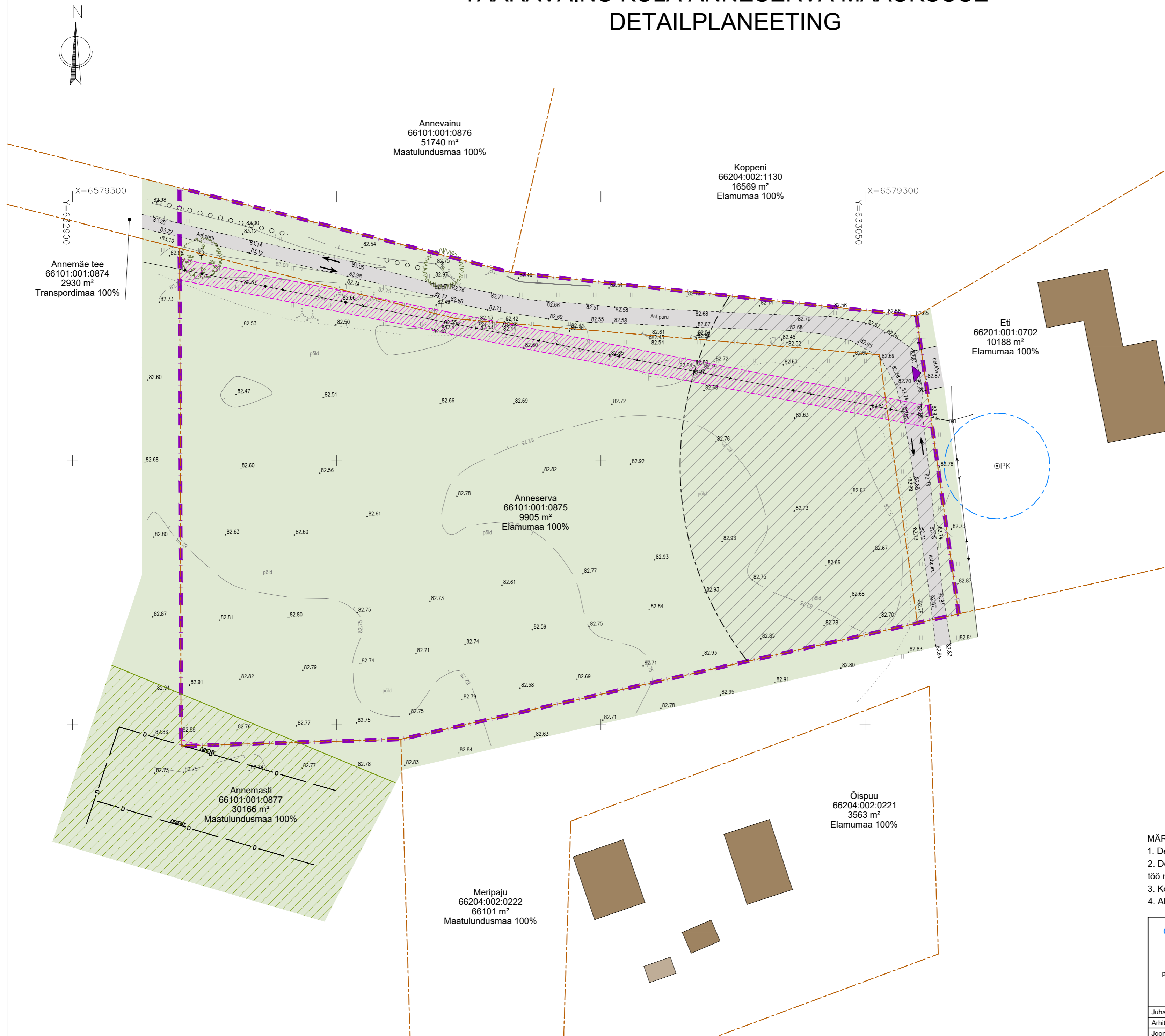


TAARAVAINU KÜLA ANNESERVA MAAÜKSUSE DETAILPLANEETING

LEPPEMÄRGID:

-  PLANEERINGUALA PIIR
-  OLEMASOLEV KINNISTU PIIR
-  JUURDEPÄÄS KRUNDILE
-  OLEMASOLEV HOONE / RAJATIS
-  OLEMASOLEV HALJASALA
-  OLEMASOLEV KATENDIGA ALA
-  LIIKLUSSUUNAD
-  OL. OL. TEHNOVÕRKUDE
KAITSEVÕÖND / SERVITUUDIALA
- õhuliini kuni 1 kV; 2 m mõlemal pool liini telge
-  MAAPARANDUSSÜSTEEMI MAA-ALA
-  OLEMASOLEV DRENAAŽITORUSTIK
-  OLEMASOLEV MADALPINGE ÕHULIIN
-  OLEMASOLEV ELEKTRIRAJATIS
-  OLEMASOLEV PUURKAEV
-  KAEVU HOOLDUSALA 10 m
-  HEITVEE IMMUTAMISE KEELUALA 50 m
-  OLEMASOLEV HEKK
-  OLEMASOLEV KÕRGHALJASTUS



MÄRKUSED:

1. Detailplaneering kehtib koos seletuskirjaga.
2. Detailplaneering koostamisel on kasutatud GEM-GEO OÜ alusplaani; töö nr. 13851, mõõditatud 12.08.2025.
3. Koordinaadid L-EST97, kõrgused EH2000.
4. Aluskaardi andmed: Maa- ja Ruumiametist 12.2025 seisuga.

| | | | |
|--|-------------------------------|---|------------------|
| OÜ PROJEKTEERIMIS- KESKUS | | TAARAVAINU KÜLA ANNESERVA MAAÜKSUSE DETAILPLANEETING | |
| Oja tn 1 44314 RAKVERE projekteerimiskeskus@gmail.com tel +372 5330 2290 MTR registr. nr. EEP004838 www.projekteerimiskeskus.ee | | Asukoht: Rakvere vald, Taaravainu küla, Anneserva (66101:001:0875) | |
| Kooostamise korraldaja: Rakvere Vallavalitsus | | Joonis: | Töö nr. 242/0625 |
| OLEMASOLEV OLUKORD | | Mõõtkava | 1/500 |
| | | Kuupäev | 29.12.2025 |
| Juhataja | alk. digitaalselt K.Õisma | Staadium | DP |
| Arhitekt | alk. digitaalselt A.Tiidema | Leht | 2/3 |
| Joonestaja | alk. digitaalselt K.Tammemeri | | |