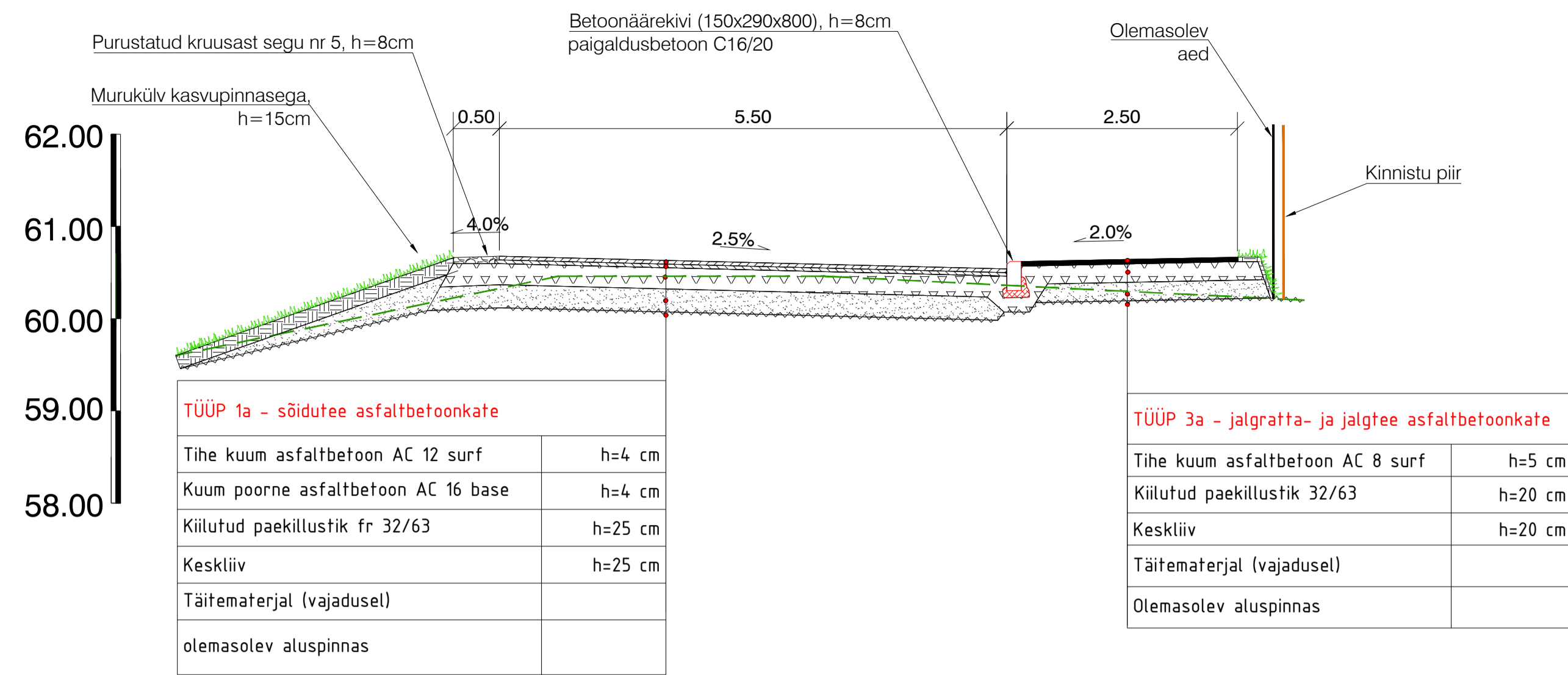
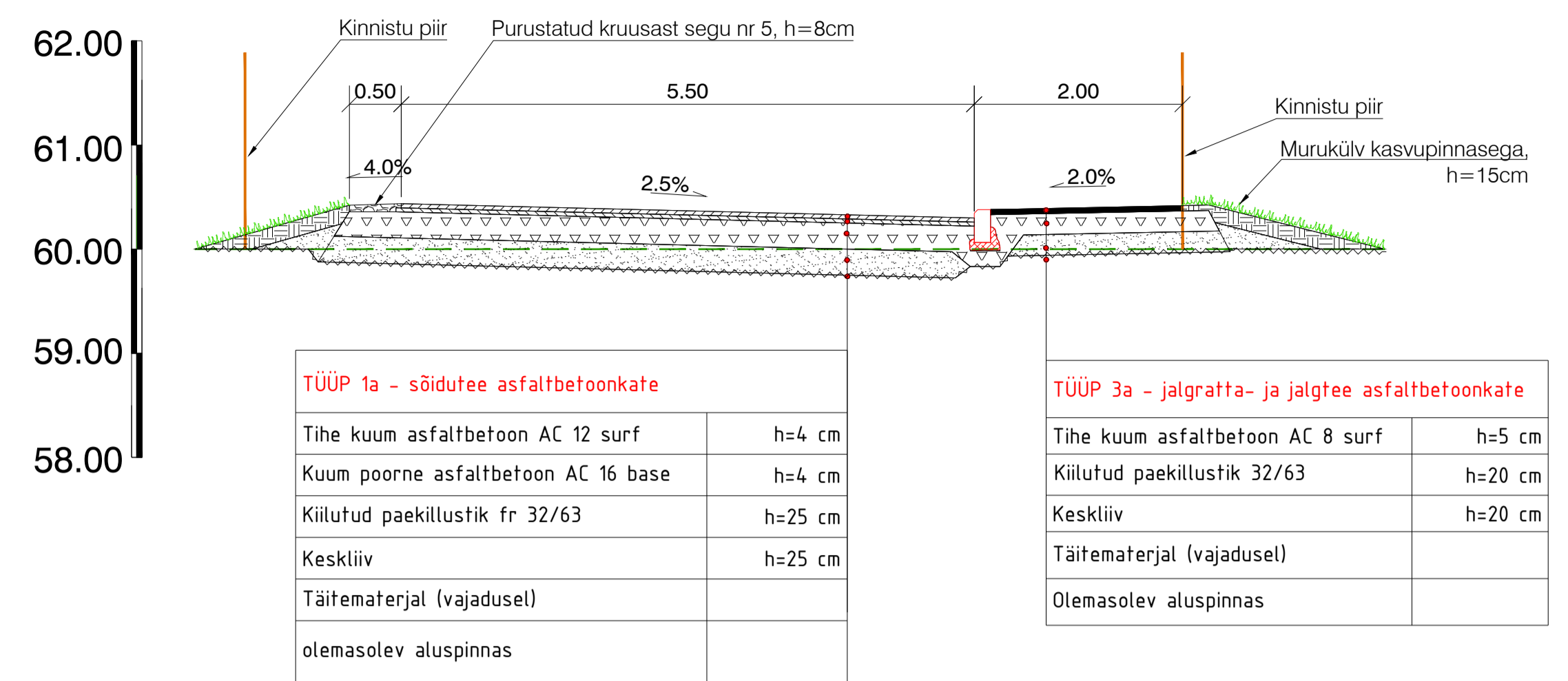


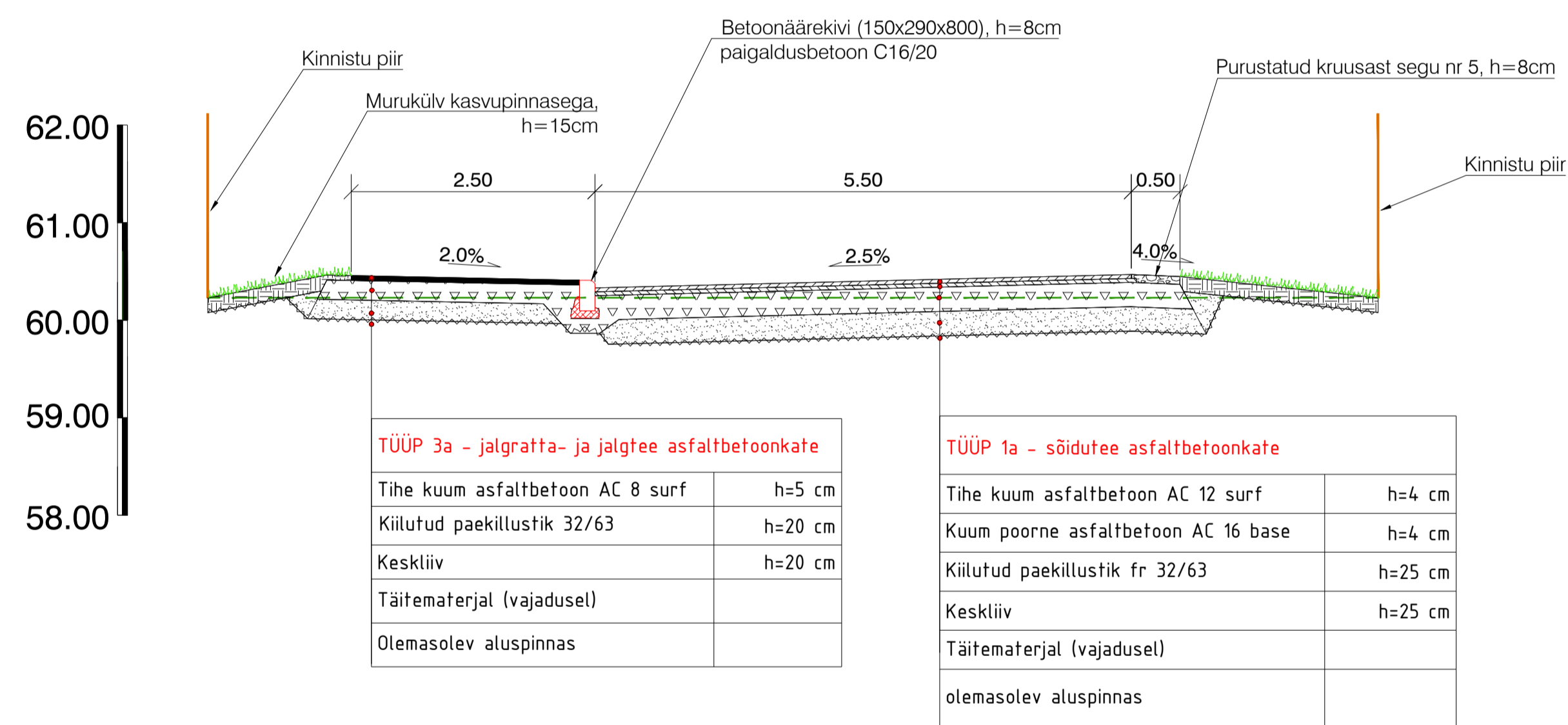
# Lõige 1-1



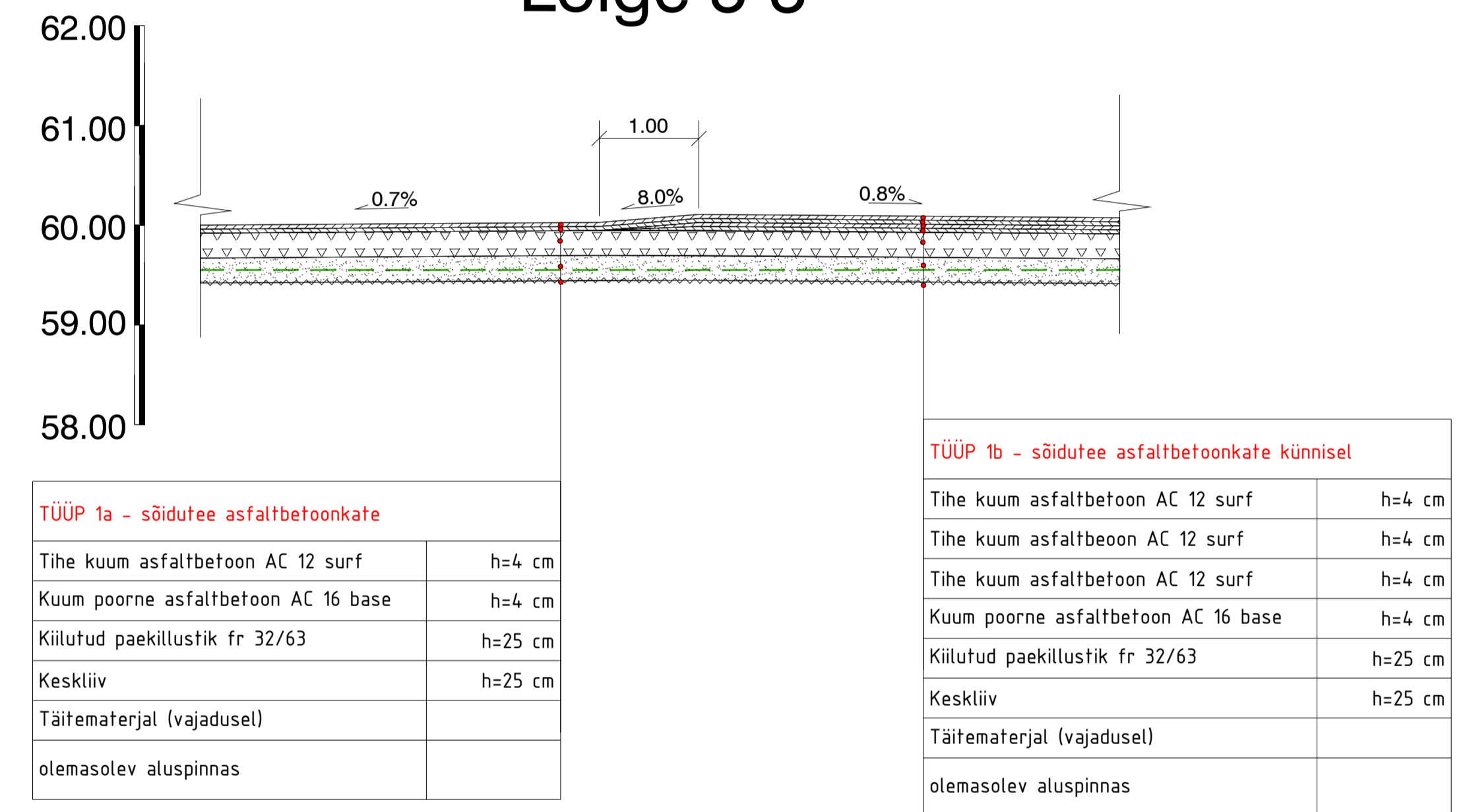
# Lõige 4-4



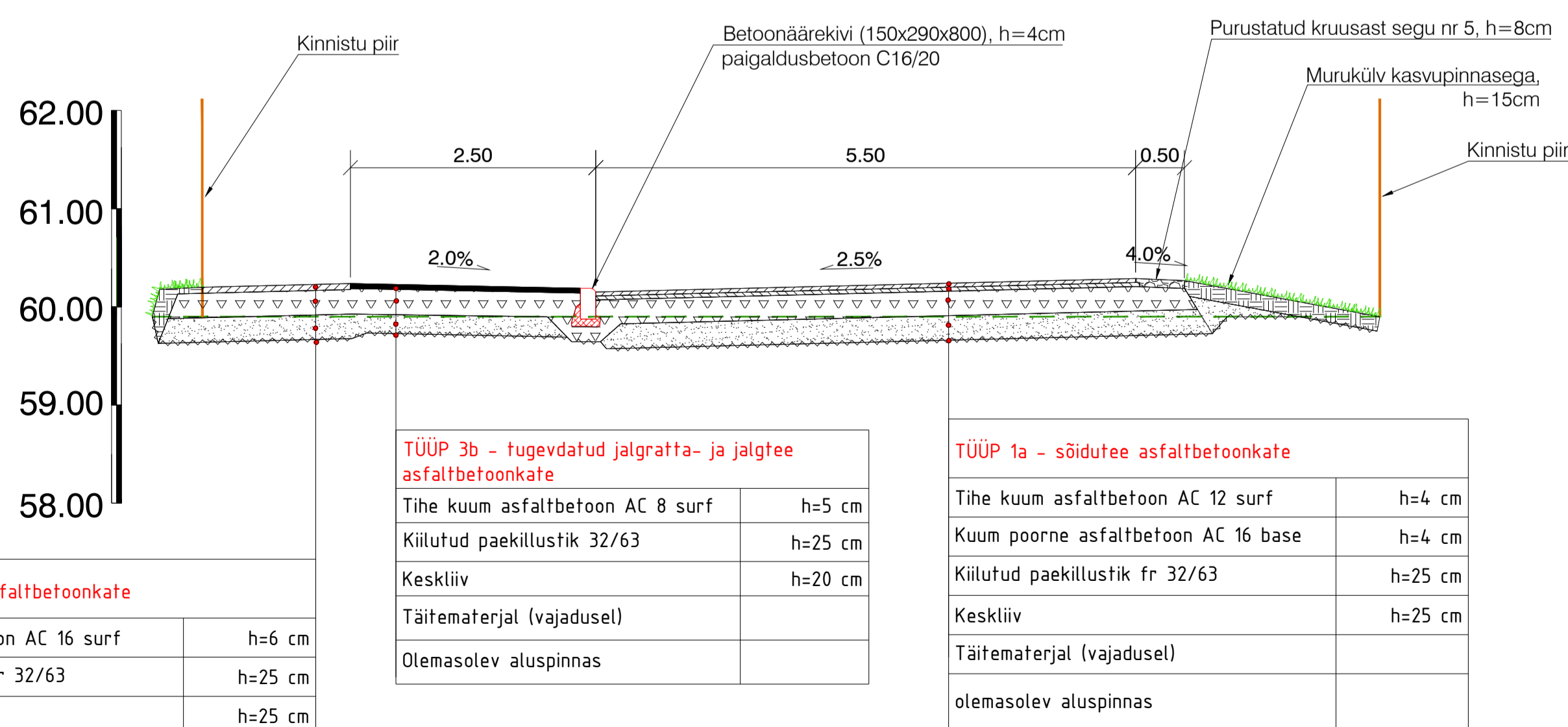
# Lõige 2-2



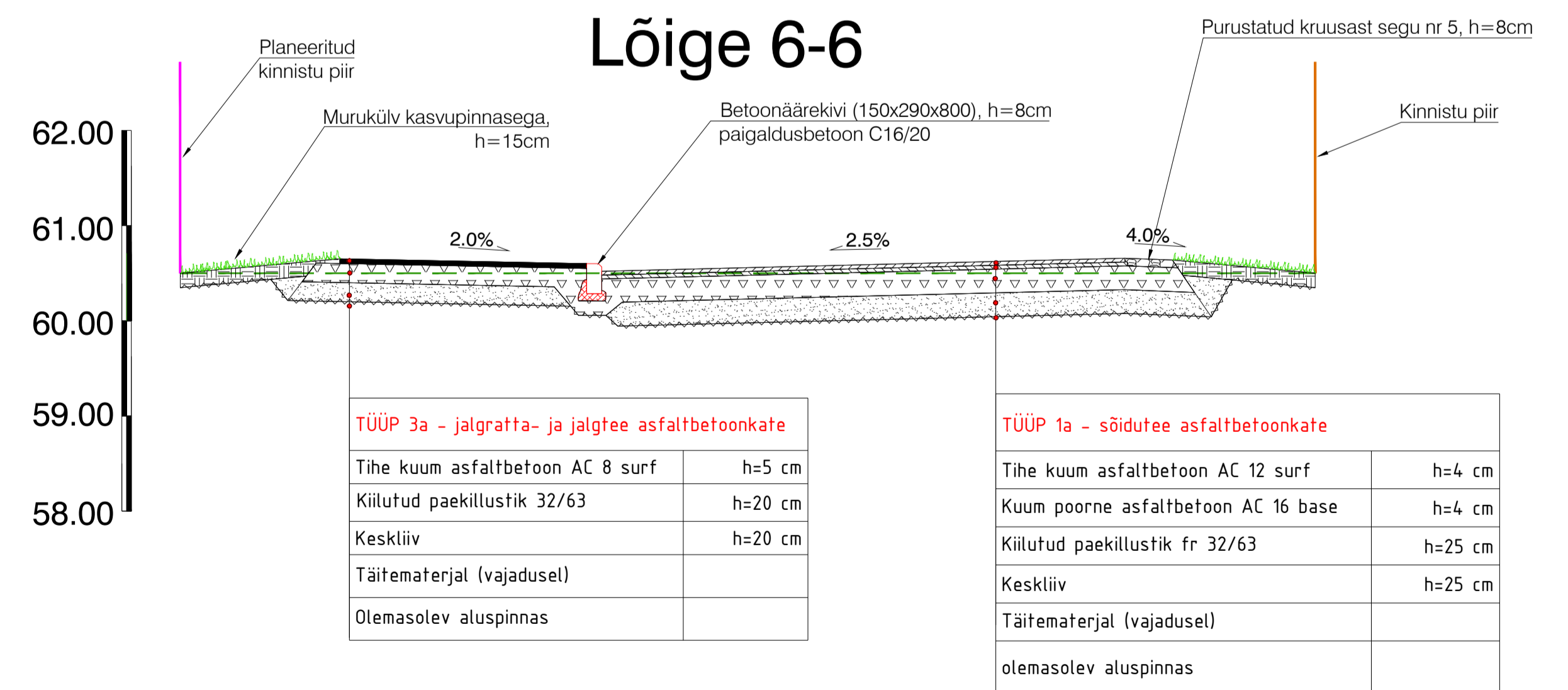
# Lõige 5-5



# Lõige 3-3



# Lõige 6-6



Muudatused:	Kuupäev	Muudatuste kirjeldus	
Geoloog:	Koostaja:	Töö nr:	Möödstatud:
Koordinaadid L-EST97 süsteemis, Kõrgused EH2000 (Amsterdami null) süsteemis.			
TPK Projekt OÜ		Projekt nimi:	
Projekti juht: Lauri Kinnapuu		Laiusküla II etapp	
Projekteeija: Lauri Kinnapuu		Teed ja platsid	
Objekti asukoht:		Össuküla, Kambja vald, Tartu maakond	
Joonise nimi:		Ristlõiked	
Faali nimi:	2723_PP_TL-6_ristloiget1.dwg	Töö nr:	2723
Koostatud / trükitud:	12.12.2023 / 12.12.2023	Joonise läbis (nr - lahe (lehti)):	TL-6-01
		Staadium:	Põhiprojekt
		Möödkava:	1:50