

# Isikliku kasutusõiguse seadmise plaan

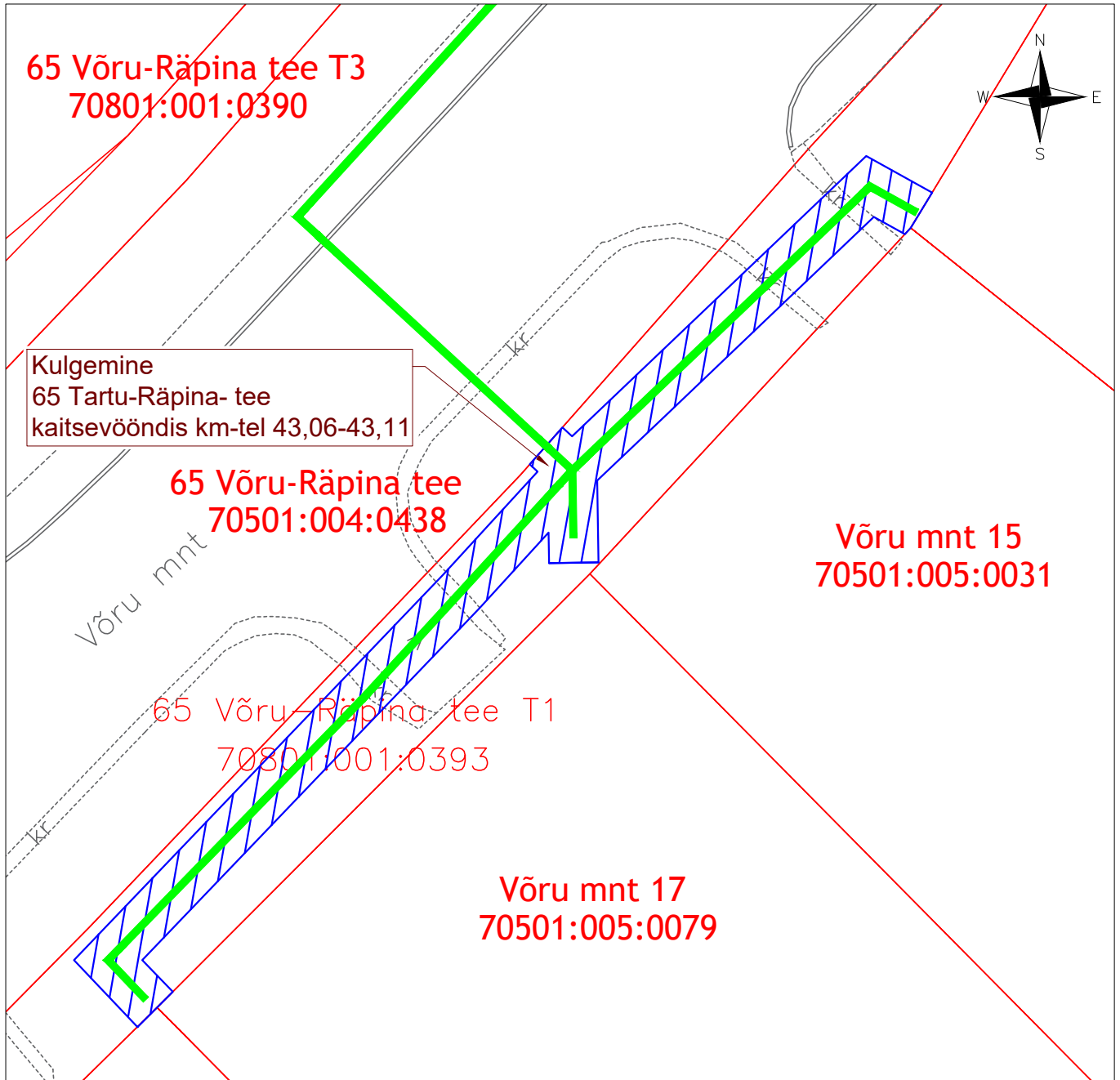
65 Võru-Räpina tee T1

Katastritunnus 70801:001:0393




Registriosa nr 18828650

Passiivse elektroonilise side juurdepääsuvõrgu rajamine Räpinal  
Töö nr: VT1912

M 1:250 (1 cm = 2,5 m), A4



## TINGMÄRGID:

-  Katastriüksuse piir
-  Projekteeritud side maakaabelliin
-  POS 1 Kasutusõiguse ala 105 m<sup>2</sup>

Jrk nr	IKÕ ala Pos nr (plaanil)	Kinnistu registriosa number	Katastriüksuse tunnus, nimi ja sihtotstarve	Asukoht riigitee (nr ja nimi) suhtes (lõigu algus ja lõpp km)	Ala pindala m <sup>2</sup>
	Pos 1	18828650	65 Võru-Räpina tee T1 Transpordimaa	Kulgemine 65 Võru-Räpina tee kaitsevööndis km-tel 43,06-43,11	104 m <sup>2</sup>

Koostaja:  
Keskkonnaprojekt OÜ  
Taotleja:  
Enefit Connect OÜ