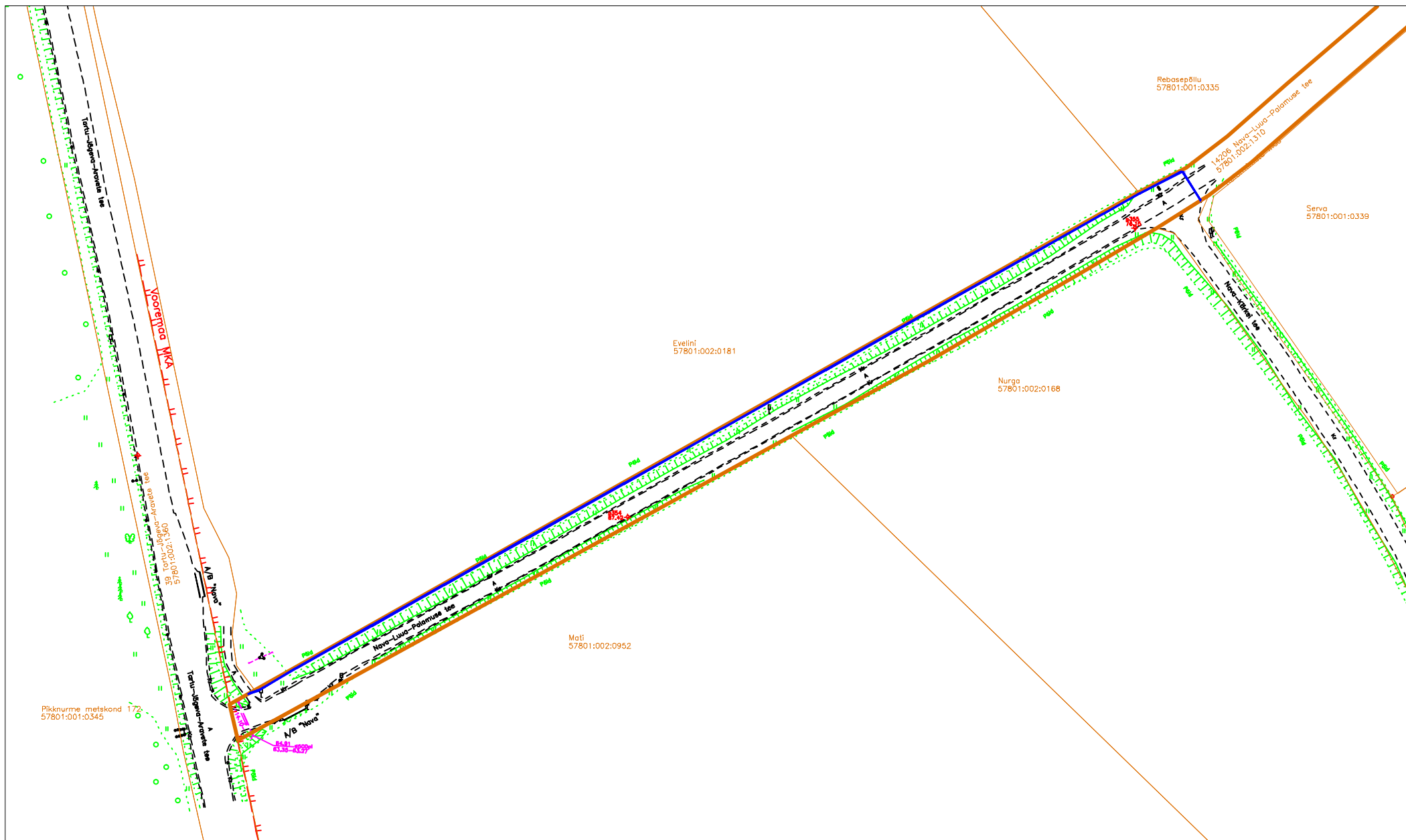






Lisa



M1:2000

Jõgeva maakond, Palamuse vald  
14206 Nava-Luua-Palamuse tee km 0,02–0,44  
Ristumine km 0,44  
Isikliku kasutusõiguse ala suurus: 883m<sup>2</sup>  
Liinirajatise pikkus: 436m

Koostaja: Anti Salura, Corle OÜ

- |   |                                       |
|---|---------------------------------------|
|  | Isikliku kasutusõiguse ala            |
|  | Lepingu objektiks oleva kinnistu piir |
|  | Katastriüksuste piirid                |
|  | Projekteeritud liinirajatis           |