



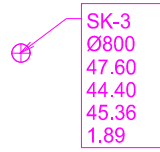


## Tingmärgid:




## Olemasolevad kommunikatsioonid :




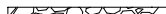




-  - Kinnistupiir  
        - Likvideeritav rajatis  
 - Likvideeritav kaev  
 - Likvideeritav element  
 - Likvideeritava toru ots sulgeda



- proj. sademeveekaevu tähis
- kaevu läbimõõt
- proj. maapind
- väljuva toru põhja kõrgusmärk
- siseneva toru põhja kõrgusmärk
- kaevu sügavus

### Projekteeritud kommunikatsioonid :

- |                                                                                       |                                                                        |
|---------------------------------------------------------------------------------------|------------------------------------------------------------------------|
|  SK1 | - proj. sademeveekanalisatsioonitorustik                               |
|  SK2 | - proj. kinnisel meetodil rajatav sademeveekanalisatsioonitorustik     |
| - - - - -                                                                             | - proj. sademeveekanalisatsiooni kaitsehülss                           |
|      | - proj. sademeveekanalisatsioonikaev                                   |
| e160 i=0.010 L=24.5m                                                                  | - Projekteeritud sademeveekanalisatsioonitoru läbimõõt, lang ja pikkus |
| 75.63*                                                                                | - Toru kõrgusmärk täpsustada ehitustööde käigus                        |
| 33.30                                                                                 | - olemasolev/projekteeritud maapind                                    |
| 30.50                                                                                 | - toru põhja kõrgusmärk                                                |

- |                                                                                     |                                    |
|-------------------------------------------------------------------------------------|------------------------------------|
|    | - proj. äärekiivi                  |
|    | - teekaitsevöönd                   |
|    | - kivi-kindlustus                  |
|    | - 1 kihiline asfaltkate            |
|    | - asfaltkate (kergliiklustee alas) |
|    | - betoonkivi kate                  |
|  | - 2,5 kordne pindamine             |
|  | - murukate                         |

Muudatuse nr:	Kuupäev:	Projekteeris:	Selgitus:			
<div><div><div>Altren Projekt OÜ</div><div>MTR nr EEP002873 reg. 21.02.2014 Vana-Hansu, Suure-Rakke küla Elva vald Tartumaa 61113 Tel: +372 53402723</div></div><div>Objekti aadress või aadressid:  Elva vald, Puhja alevik, Kalda tee ja Nooruse tänav</div><div><div>Vastutav isik: Vahur Laas</div><div>Allkiri: /allkirjastatud digitaalselt/</div></div></div>		Töö nimetus:		Tellija:		
		Tartumaa, Elva vald, Puhja alevik, Kalda tee ja Nooruse tänava sademeveekanalisisatsioonitorustik		Elva Vallavalitsus		
				Ehitusprojekti koostaja:		
				Altren Projekt OÜ		
				Joonise nimetus:		
		Tingmärgid		Mõõtkava:		
				Töö nr :	25054	
				Joonise digiaadress:	25054_PP_VKV-4-6-9_v01.dwg	
Projekteerija: Vahur Laas		Allkiri: /allkirjastatud digitaalselt/	Kuupäev/versiooni nr: 07.07.2025/v01	Projekti tunnus: 25054	Projekti staadium: PP	Joonise nr :  VKV-4-01