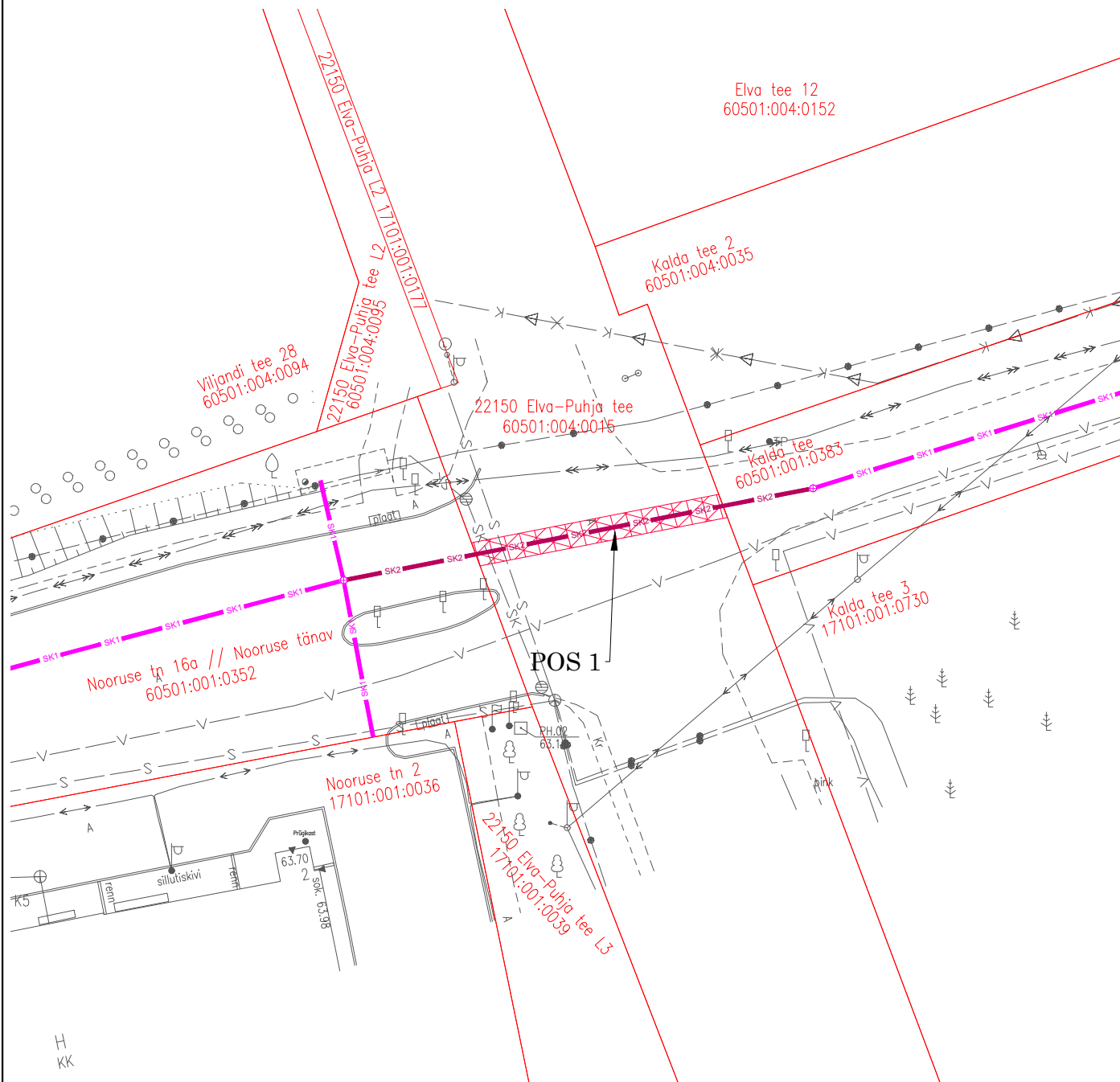
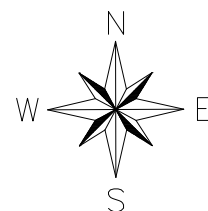







Isikliku kasutusõiguse seadmise ala plaan

Mõõtkava 1:500 (A4)

"Tartumaa, Elva vald, Puhja alevik, Kalda tee
ja Nooruse tänava sademeveekanaliseerimisitorustik",
töö nr 25054

Koostaja: Altren Projekt OÜ
Vahur Laas



-  - Isikliku kasutusõiguse seadmise ala (Pos1)
-  - Katastriüksuse piir
-  - proj. sademeveekanaliseerimisitorustik
-  - proj. kinnisel meetodil rajatav sademeveekanaliseerimisitorustik
-  - proj. sademeveekanaliseerimisitorustikaev

Jrk nr	IKÕ ala Pos nr (plaanil)	Kinnistu registriosa number	Katastriüksuse tunnus, nimi ja sihtotstarve	Ala pindala ruutmeetrites m ²
1.	POS 1	5939050	60501:004:0015 22150 Elva-Puhja tee	41 m ²