










T-MODEL OÜ TÖÖ NR 22081 TINGMÄRGID:


	Krundipiirid
	Projekteeritud sõidutee äärekivi graniidist 150X300 (h=10 cm)
	Projekteeritud sõidutee äärekivi graniidist 150X300 (h=0 cm)
	Projekteeritud tee servajooned
	Projekteeritud hoiatav taktiline tähis "mummukivi"
	Projekteeritud sõidutee ab-katend 'Tüüp 3'
	Projekteeritud kõnnitee ab-katend "Tüüp 4"
	Projekteeritud tänavavalgustus

 Proj. tänavavalgustuskaabel

 IKÕ seadmise ala tänavavalgustuse kaabli ja mastide rajamiseks
Isikliku kasutusõiguse ala ulatus
1m äärmise toru välisküljest

Pos nr (plaanil)	Kinnistu registriosa number	Katastriüksuse tunnus, nimetus	IKÕ ala pindala m ²	Rajatis
13a	71801:005:0591	Põik tänav 12	9	Tänavavalgustuskaabel

Märkus: KJK-dest tingituna saab sõlmida IKÕ-d alates peale ristmiku väljaehitamist

 T-Model OÜ reg nr 11270607 Lelle tn 24, Tallinn 11318 tel +372 606 1601 info@tmodel.ee www.tmodel.ee		Projekti nimi: Saku Keskpromenaadi teedeosa projekt		MTR reg nr: EEP003363 EPE001071 ELK000054 EEP001401	
Projektijuht V. Veerpalu		Objekti asukoht: Saku alevik, Saku vald, Harjumaa		Töö nr: 22081 Staadium: PP	
Vastutav pädev isik V. Veerpalu		Joonise nimi: Isikliku kasutusõiguse ala plaan (isikliku kasutusõiguse seadmise lepingu lisa)		Joonis koostatud / trükitud: 06.06.2024 / 06.06.2024	
Koostaja M. Mölder		Joonise faili nimi: SKP_PP_TL_112_IKÕ-POS13A_v02.pdf		Mõõtkava: 1:250	
				Joonise nr: 112_IKÕ-POS13A	