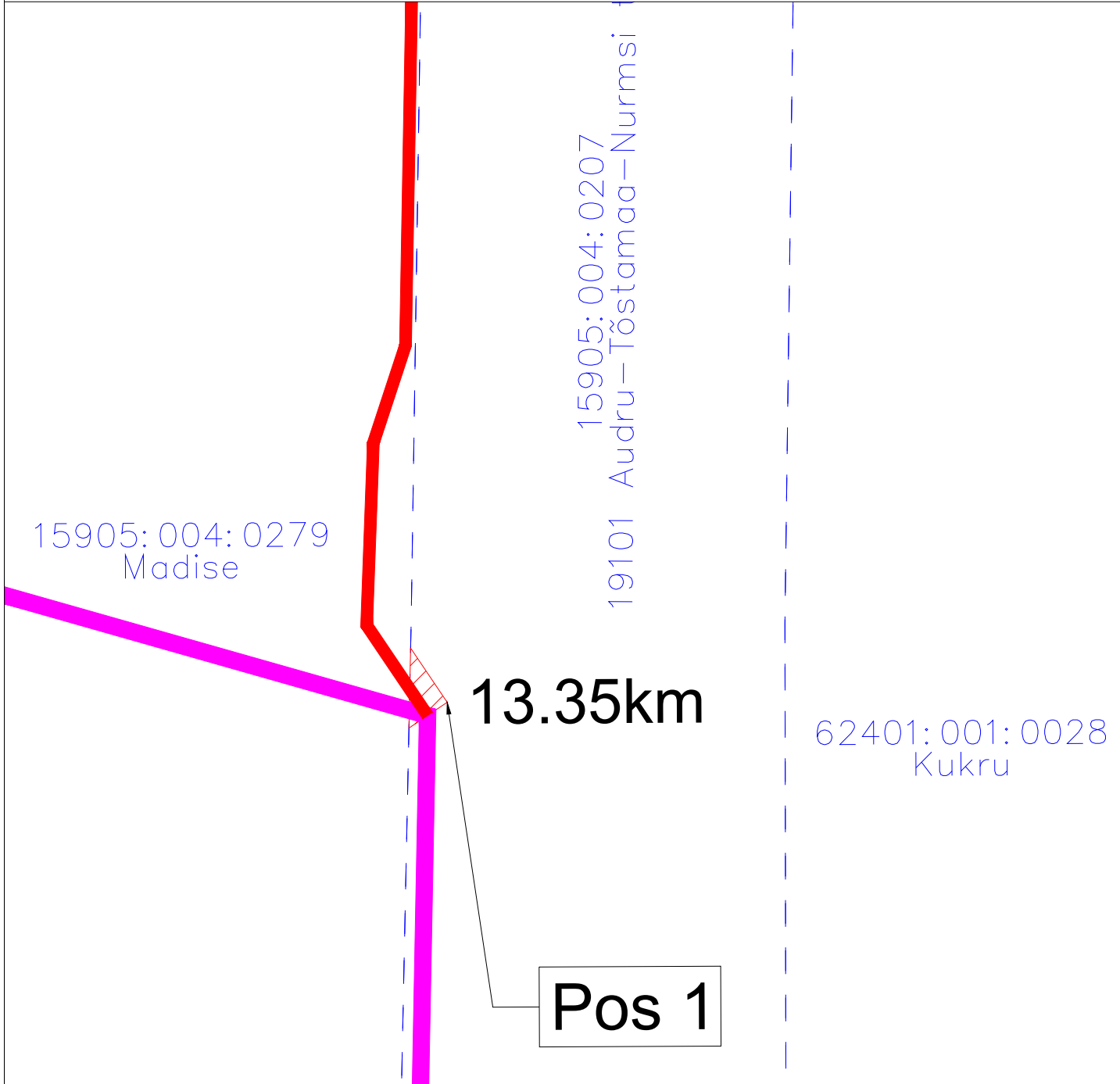






Isikliku kasutusõiguse ala plaan  
Pärnu maakond, Pärnu linn, Saulepa küla, 19101 Audru-Tõstamaa-Nurmsi tee  
M 1:250; A4



TINGMÄRGID

-  Katastripiir
-  Projekteeritud side-õhuliin
-  Projekteeritud sideliin maasisene
-  Kasutusõiguse ala

Jrk nr	Koormatav ala; Pos nr (plaaniil)	Kinnistu registriosa number	Katastriüksuse tunnus, nimi ja sihtotstarve	Asukoht riigitee (nr ja nimi) suhtes (lõigu algus ja lõpp km)	Ala pindala ruutmeetrites m <sup>2</sup>
1	Pos 1	8341350	15905:004:0207 19101 Audru-Tõstamaa-Nurmsi tee; Transpordimaa 100%	19101 Audru-Tõstamaa-Nur msi tee km 13,35	3

Töö tellija: Enefit Connect OÜ  
Sidevõrgu projekteerimine ja ehitus  
Saulepa küla, Pärnu linn

Eelprojekt: VT1813  
Töö nr. 22-353  
Koostas: Aneta Andersson  
Hepta Group Energy OÜ