

- TINGMÄRGID
- katastriüksuse piir
 - projekteeritud multitoru/mikrotoru
 - kinnine läbimine
 - projekteeritud sidekaev KKS 1
 - projekteeritud markerpall
 - projekteeritud jätkukaev
 - olemasolev veetorustik
 - olemasolev kanalisatsioonitrass
 - olemasolev drenaaž
 - olemasolev mp kaabelliin
 - olemasolev kp kaabelliin
 - olemasolev sidekaabel
 - olemasolev sidefrass/kanal
 - olemasolev kp õhuliin
 - olemasolev mp õhuliin
 - olemasolev side õhuliin
 - olemasolev soojustrass
 - riigitee kaitsevöönd
 - kilomeetri tähis, ristumise km
 - puurimiskaevik

Orava-Lauri
33101.002.0031

Anakase
33101.002.0209

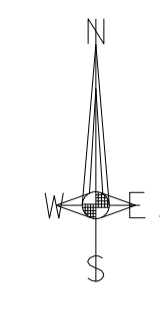
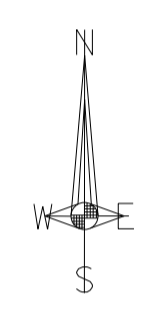

Kadaja
33101.003.0094

Vahesaare
33101.003.0500

Arumetsa
33101.003.0105

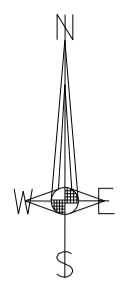
Kõrvesop
33101.002.0053

MTR HALDUSE OÜ info@mtrhaldus.eu		NIMETUS Tartumaa Elva vald Vahesaare küla lairiba juurdepääsuvõrku arendamine		FAIL P11-23_Vahesaare.dgn	MÕÖT 1:500
PROJEKTEERIJAL K.Mälton	10.2023	TÖÖ NUMBER P11-23	JOONIS Asendiplaan	FORMAAT A1	LEHT 01-04



- TINGMÄRGID**
- katastriüksuse piir
 - projekteeritud multitoru/mikrotoru
 - kinnine läbimine
 - projekteeritud sidekaev KKS 1
 - projekteeritud markerpall
 - projekteeritud jätkukeev
 - olemasolev veetorustik
 - olemasolev kanalisatsioonitrass
 - olemasolev дренаaz
 - olemasolev mp kaabelliin
 - olemasolev kp kaabelliin
 - olemasolev sidekaabel
 - olemasolev sidetrass/kanal
 - olemasolev kp õhuliin
 - olemasolev mp õhuliin
 - olemasolev side õhuliin
 - olemasolev soojustrass
 - riigitee kaitsevöönd
 - kilomeetri tähis, ristumise km
 - puurimiskaevik

MTR HALDUSE OÜ info@mtrhaldus.eu		NIMETUS		FAIL	MOOT
		Tartumaa Elva vald Vahesaare küla lairiba juurdepääsuvõrkude arendamine		P11-23_Vahesaare.dgn	1:500
PROJEKTEERJA	K.Mälton	10.2023	JOOJUS	Asendiplaan	LEHT
			P11-23		02-04



Toomapi lu
33101.002.0128

km 7,05

Raudsepa
33101.002.0055

Multihõlvie DB 4x14/10
Trassi minimaalne sügavus 1,0m

Raudsepa
33101.002.0056

Multihõlvie DB 4x14/10
Trassi paigaldada kinnisel meetodil
Trassi minimaalne sügavus 1,0m

Orava-Peebo
33101.002.0032

Elva meikvond 215
33101.001.0369

Kõrvesoo
33101.002.0053

Multihõlvie DB 4x14/10
Trassi paigaldada kinnisel meetodil
A klassi kaitsesõrvis lu 09 00
Trassi minimaalne sügavus 1,5m maapinnast

Raudsepa
33101.002.0055

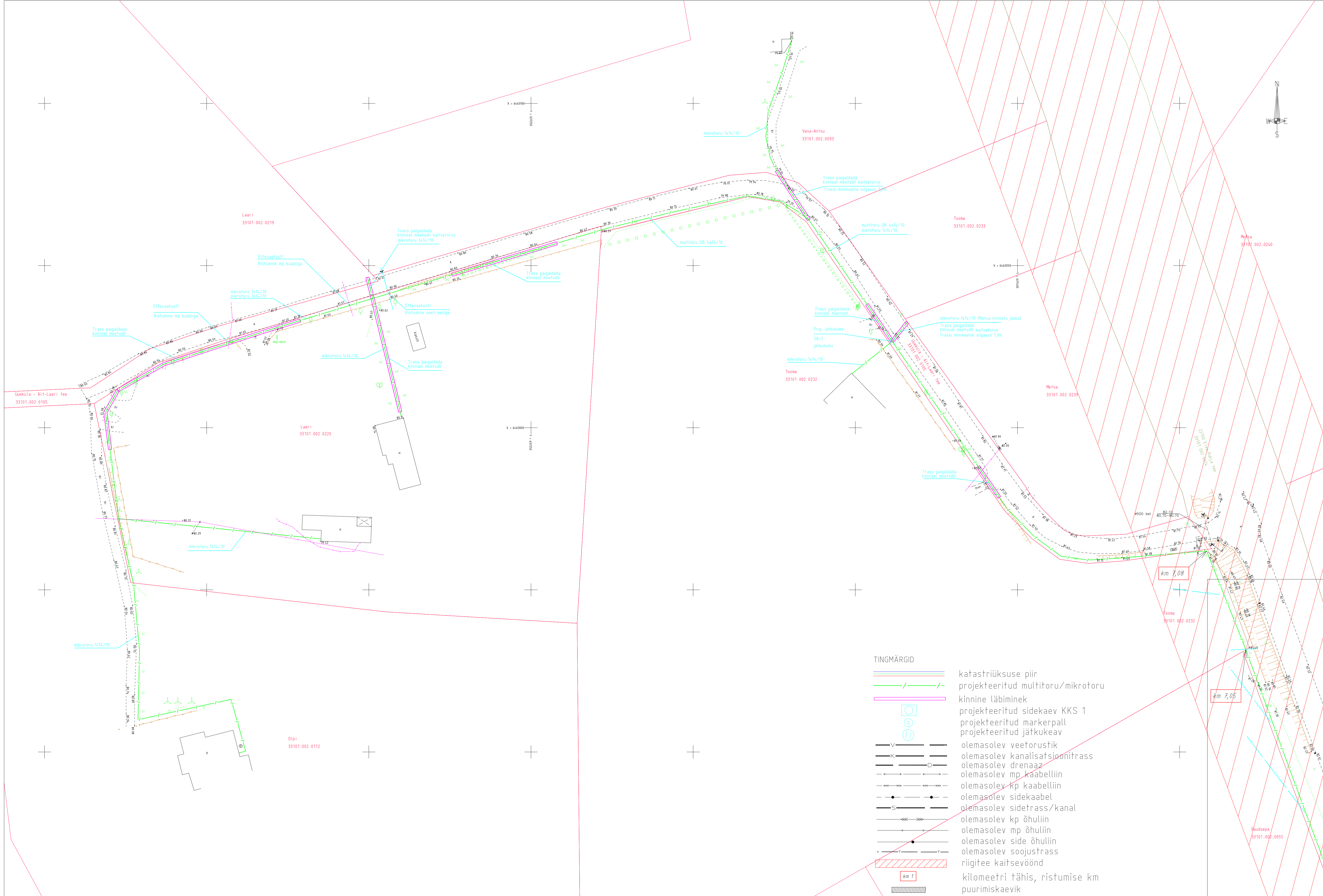
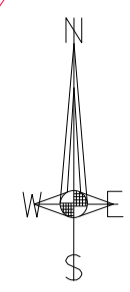
km 6,82

km 0,00

Ettevaadust
sõidetrassil
ca -0,90m

Kruusamäe
33101.002.0173

- TINGMÄRGID
- katastrilüksuse piir
 - projekteeritud multitoru/mikrotoru
 - kinnine läbimine
 - projekteeritud sidekaev KKS 1
 - projekteeritud markerpall
 - projekteeritud jätkukaev
 - olemasolev veetorstik
 - olemasolev kanalisatsioonitrass
 - olemasolev drenaaž
 - olemasolev mp kaabelliin
 - olemasolev kp kaabelliin
 - olemasolev sidekaabel
 - olemasolev sidefrass/kanal
 - olemasolev kp õhuliin
 - olemasolev mp õhuliin
 - olemasolev side õhuliin
 - olemasolev soojustrass
 - riigitee kaitsesöönd
 - kilomeetri tähis, ristumise km
 - puurimiskaevik



- TINGMÄRGID**
- katastriüksuse piir
 - projekteeritud multitoru/mikrotoru
 - kinnine läbimine
 - projekteeritud sidekaev KKS 1
 - projekteeritud markerpall
 - projekteeritud jätkukaev
 - olemasolev veetorustik
 - olemasolev kanalisatsioonitrass
 - olemasolev drenaaž
 - olemasolev mp kaabelliin
 - olemasolev kp kaabelliin
 - olemasolev sidekaabel
 - olemasolev sidetrass/kanal
 - olemasolev kp õhuliin
 - olemasolev mp õhuliin
 - olemasolev side õhuliin
 - olemasolev soojustrass
 - riigitee kaitsevöönd
 - kilomeetri tähis, ristumise km
 - puurimiskaevik

MTR HALDUSE OÜ
 info@mtrhaldus.eu

NIMETUS
**Tartumaa Elva vald Vahesaare küla lairiba
 juurdepääsuvõrkude arendamine**

FAIL
 P11-23_Vahesaare.dgn

TÖÖ NUMBER
 P11-23

JOONIS
 Asendiplaan

MOÖT
 1:500

FORMAAT
 A1

LEHT
 04-04