




Maakaabelliini maa-ala kaitsevöönd on piki kaabelliini kulgev ala, mida mõlemalt poolt piiravad liini äärmistest kaablitest 1 meetri kaugusel paiknevad mõttelised vertikaaltasandid.

Jrk nr	Asukoht riigitee (nr ja nimi) suhtes (lõigu/ristumise algus ja lõpp km)	Ala pindala (m <sup>2</sup> )
1.	11260 Jõelähtme-Kemba tee km 8.68	37
2.	11260 Jõelähtme-Kemba tee km 9.09...9.17	157

TINGMÄRGID	
	Katastriüksuse piirid
	Projekteeritud keskpinge maakaabelliin.
	Talumiskohustuse ala.

Projekti nimi: Jägala piirkonna üleviimine I etapp.  
 Jõelähtme vald, Harju maakond  
 Projekti kood: P19201\_IP5332  
 Projekti koostaja: THS Projekt OÜ

Laiasöödi  
 24501:001:2113




Pos. 2

11260 Jõelähtme-Kemba tee  
 24504:008:0485

Teeääre  
 24504:008:0906

Maakaabelliini maa-ala kaitsevöönd on piki kaabelliini kulgev ala, mida mõlemalt poolt piiravad liini äärmistest kaablitest 1 meetri kaugusel paiknevad mõttelised vertikaaltasandid.

Jrk nr	Asukoht riigitee (nr ja nimi) suhtes (lõigu/ristumise algus ja lõpp km)	Ala pindala (m <sup>2</sup> )
1.	11260 Jõelähtme-Kemba tee km 8.68	37
2.	11260 Jõelähtme-Kemba tee km 9.09...9.17	157

TINGMÄRGID	
	Katastriüksuse piirid
	Projekteeritud keskpinge maakaabelliin.
	Talumiskohustuse ala.

Projekti nimi: Jägala piirkonna üleviimine I etapp.  
 Jõelähtme vald, Harju maakond  
 Projekti kood: P19201\_IP5332  
 Projekti koostaja: THS Projekt OÜ