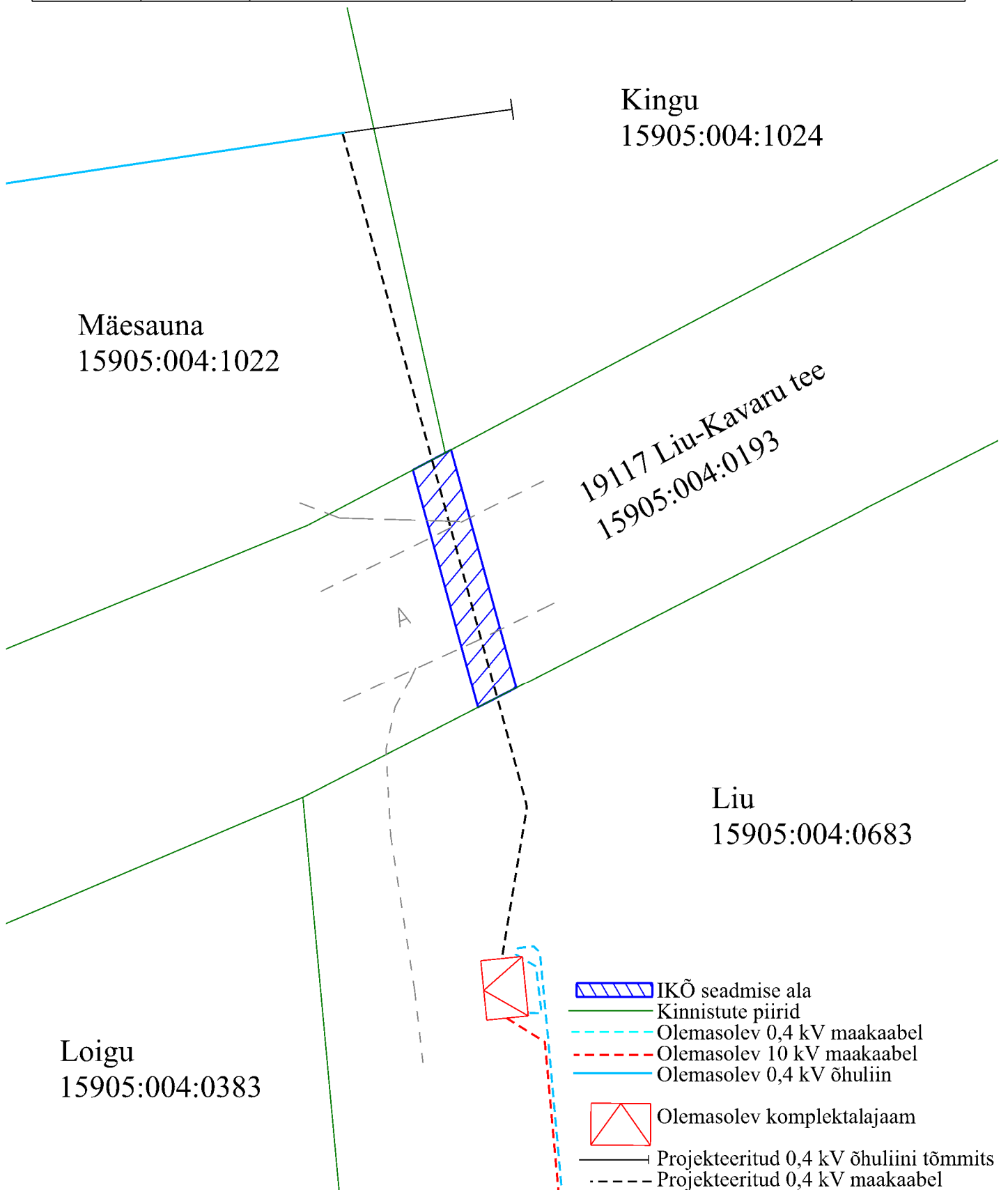







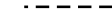


Isikliku kasutusõiguse seadmise plaan

IKÕ ala Pos nr (plaanil)	Kinnistu registriosa nr	Katastriüksuse tunnus, nimi ja sihtotstarve	Asukoht riigitee (nr ja nimi) suhtes (lõigu algus ja lõpp km)	IKÕ ala pindala ruutmeetrites m ²
Pos 1	8630950	15905:004:0193 19117 Liu-Kavaru tee Transpordimaa 100%	19117 Liu-Kavaru tee ristumine 0,58 km	ca 23



-  IKÕ seadmise ala
-  Kinnistute piirid
-  Olemasolev 0,4 kV maakaabel
-  Olemasolev 10 kV maakaabel
-  Olemasolev 0,4 kV õhuliin
-  Olemasolev komplektalajaam
-  Projekteeritud 0,4 kV õhuliini tõmmits
-  Projekteeritud 0,4 kV maakaabel

Projekti nimi / aadress Spordimäe ja Kerttu elamute liitumiste tööprojekt Liu küla, Pärnu linn, Pärnu maakond			Töö nr LC0415
Koostaja Ain Talts	Möötkava 1:250	Leht / formaat 1 / A4	Kuupäev 27.03.2024