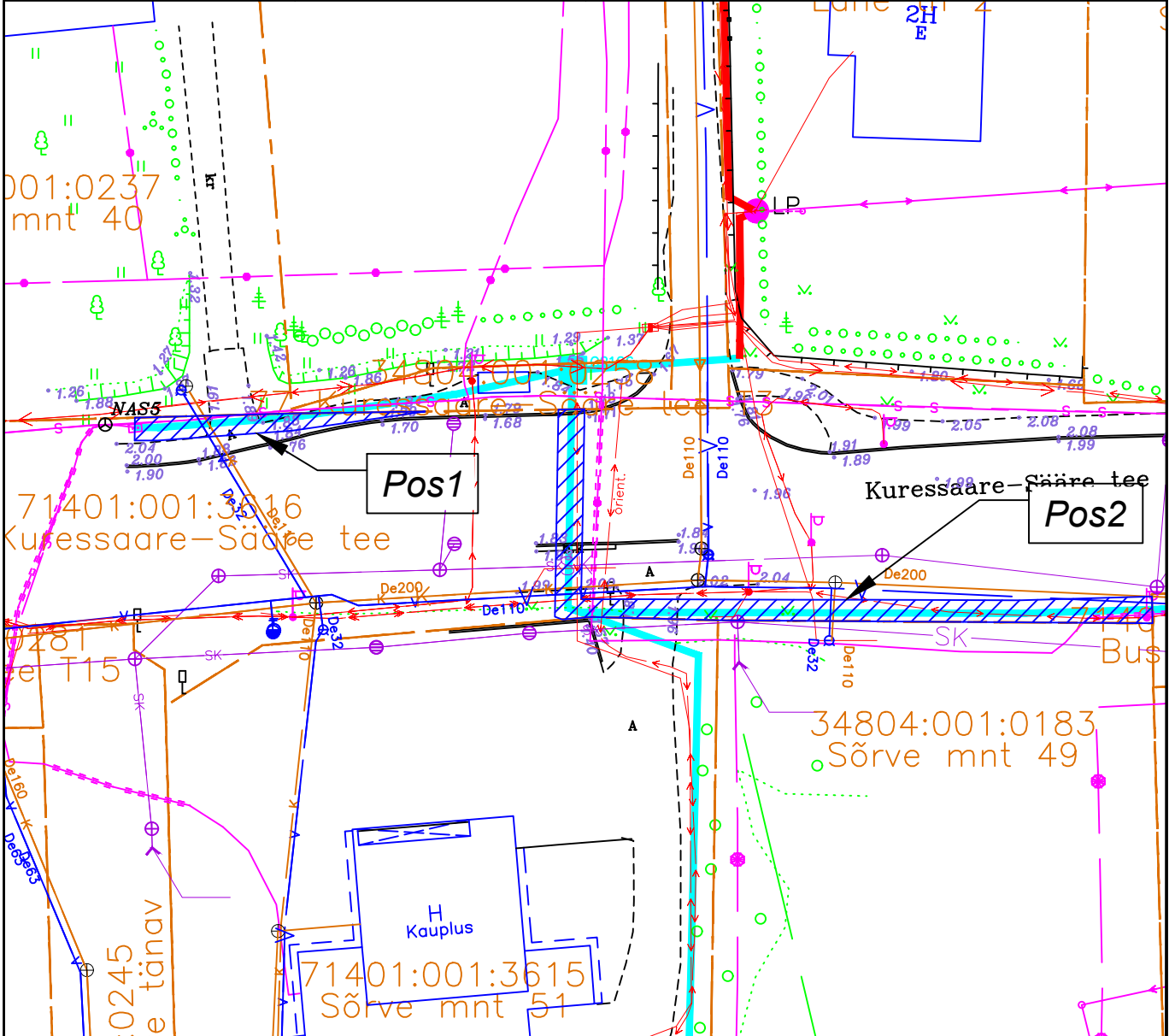






# Isikliku kasutusõiguse ala seadmise plaan

IKÕ ala (Pos nr. plaanil)	Kinnistu registriosa nr	Katastriüksuse tunnus, nimi ja sihtotstarve	IKÕ ala pindala m <sup>2</sup>
Pos 1	14340250	71401:001:3616 77 Kuressaare-Sääre tee	26
Pos 2			106



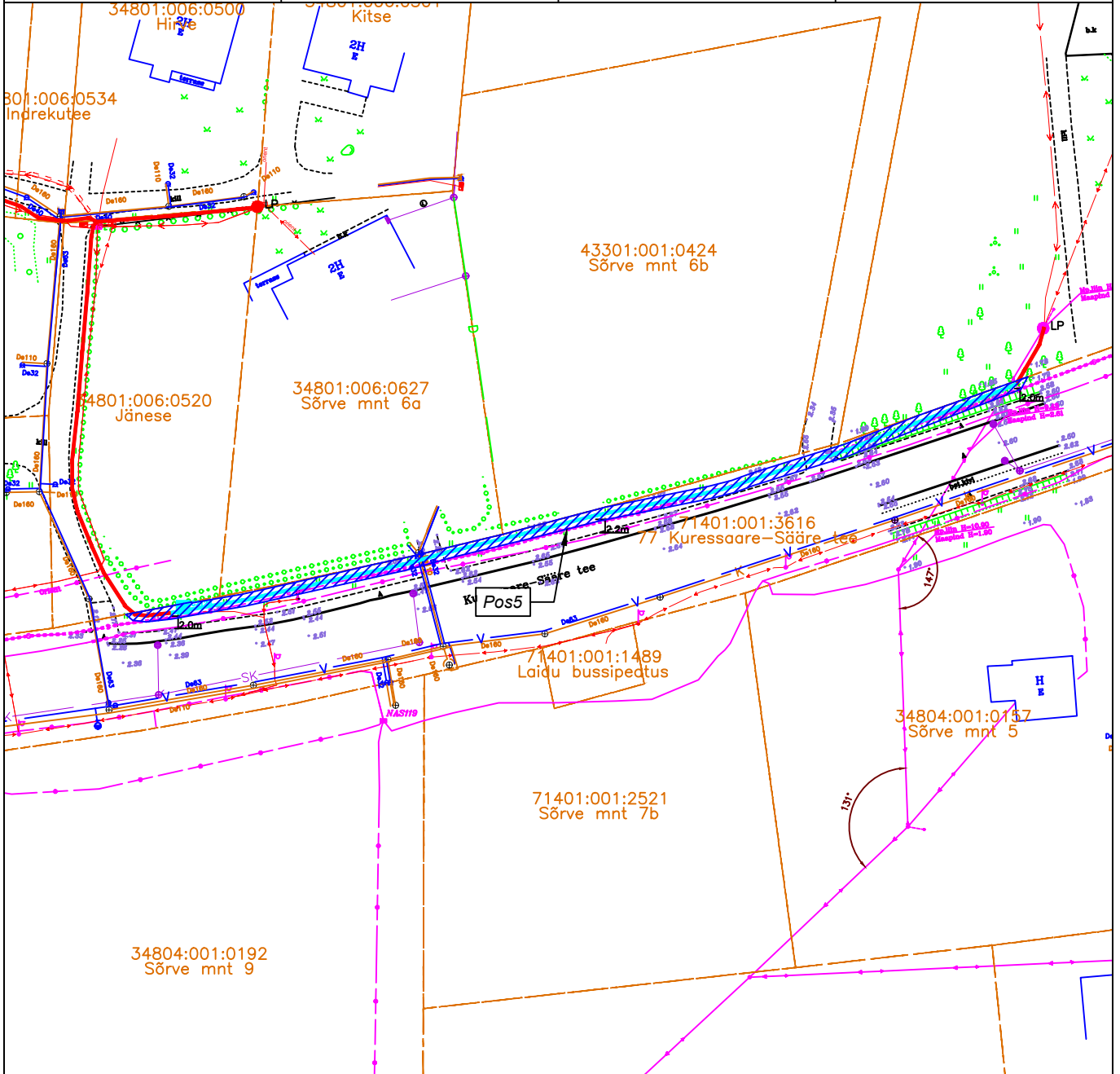
-  IKÕ ALA
-  PROJ. SIDE MULTITORU KINNISEL MEETODIL
-  KATASTRIPPIIR
-  PROJ. SIDEKANALI PIKKUS 15M + 61M

Projekti kood: VT2126

Koostas: Karl-Erik Timmer  
OÜ Saldemer projekteeija

# Isikliku kasutusõiguse ala seadmise plaan

IKÕ ala (Pos nr. plaanil)	Kinnistu registriosa nr	Katastriüksuse tunnus, nimi ja sihtotstarve	IKÕ ala pindala m <sup>2</sup>
Pos 5	13493650	71401:001:3616 77 Kuressaare-Sääre tee	290



-  IKÕ ALA
-  PROJ. SIDE MULTITORU KINNISEL MEETODIL
-  PROJ. MULTITORU MAALIIN
-  Cxxxx PROJ. SIDE JAOTUSKAPP
-  PROJ. SIDE BAASVÕRGU ÜHENDUSPUNKT
-  KATASTRIPPIIR
-  PROJ. SIDEKANALI PIKKUS 150M

Projekti kood: VT2126

Koostas: Karl-Erik Timmer  
OÜ Saldemer projekteeija