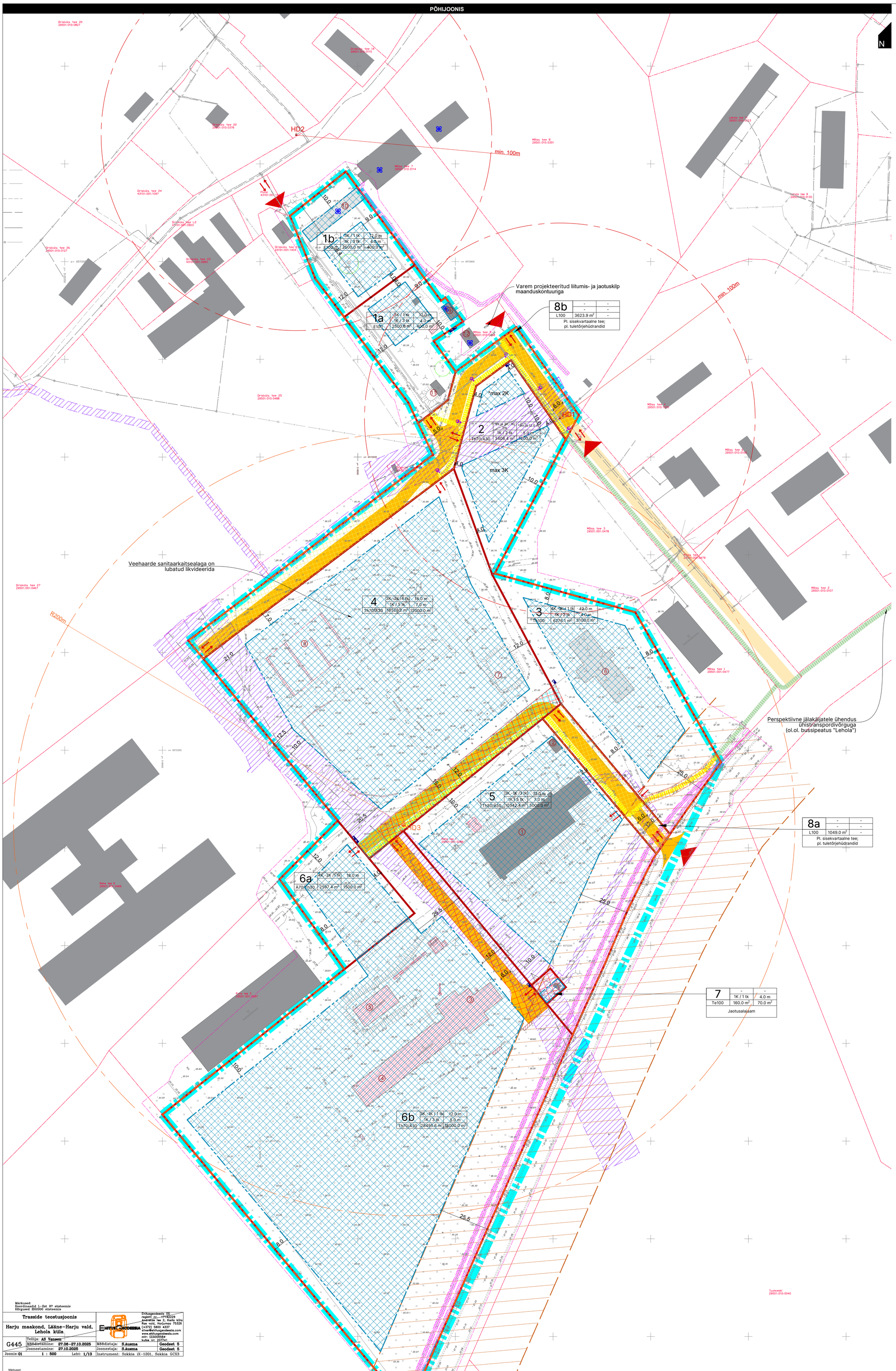
## PÕHIJOONIS




Märkused:
Koordinaadid L-Est 97 süsteemis
Kõrgused EH2000 süsteemis

| Trasside teostusjoonis | | | |
|---|---|---|---|
| Harju maakond, Lääne–Harju vald, Lehola küla | | | |
| | Tellija: AS Vensen | | |
| G445 | Võõdistamine: 27.06–27.10.2025 | Mõõdistaja: S.Ausma | Geodeet 5 |
| | Joonestamine: 27.10.2025 | Joonestaja: S.Ausma | Geodeet 5 |
| Joonis: 01 | 1 : 500 Leht: 1/13 | Instrument: Sokkia iX–1201, Sokkia GCX3 | |

EHITUSGEODEESIA
Ehitusgeodeesia OÜ
registrikood 12192229
Andrekse tee 2, Kurla küla
Rae vald, Harjumaa 75326
(+372) 5800 4337
silver@ehitusgeodeesia.com
www.ehitusgeodeesia.com
mtr: EEO0005564
kutse nr. 207741

Märkused:
1. Koordinaadid rikkikus L-Est97, kõrgused EH2000 süsteemis.
2. Katastrikaste piirid saadud Maa-ameti seisuga 02.08.21

GEODEESIA
Geodeesia Partner OÜ
Litsentsid: EEO0000490
Reg.nr: 14658802
Rakvere linn, Linnu tee 11–13, 44315
info@geodeesiapartner.ee

Objekt: REHE TEE 1
Harju maakond, Lääne-Harju vald, Lehola küla, Rehe tee 1

| Projektijuht: | Kristjan Veia | | | Joonise nimetus: | | Mõõtkava: |
|---|---|---|---|---|---|---|
| Geodeet: | Kristjan Veia | | | TOPO-GEODEETILINE ALUSPLAAN | | 1:500 |
| | | | | Töö nr: 524-21 | Staadium: GEODEESIA | Kuupäev: 02.08.21 | Leht: 1 |

## KRUNTIDE MOODUSTAMISE TABEL

| Positsiooni number | Krundi planeeritud suurus (m²) | Maakasutuse sihtotstarve | Moodustatakse kinnistust: Krundi aadress | Moodustatakse kinnistust: Katastri number | Osa pindala / tegelik (m²) |
|---|---|---|---|---|---|
| 1a | 2500 | Tootmismaa 100% | Rehe tee 1 | 29501:001:0286 | 2500,0 |
| 1b | 2500 | | | | 2500,0 |
| 2 | 3409 | | | | 3408,4 |
| 3 | 6276 | | | | 6276,1 |
| 4 | 18528 | | | | 18528,2 |
| 5 | 10342 | | | | 10342,4 |
| 6a | 2597 | | | | 2597,4 |
| 6b | 28496 | | | | 28495,6 |
| 7 | 160 | | | | 160,0 |
| 8a | 1049 | | | | 1049,0 |
| 8b | 3624 | | | | 3623,9 |
| ∑ | 79481.0 | | 79477 m² (Maa- ja Ruumiamet) | | 79481.0 |

## MOODUSTATAVATE KRUNTIDE KASUTAMISE TINGIMUSTE TABEL

| Positsiooni number | Krundi aadressi määramise ettepanek | Krundi katastrinumbri ettepanek | Maaüksuse suurus (m²): E | Th | Ä | Te | L | Maa sihtotstarbe ja osakaal | Hoonete suurim lubatud ehitisealune pind (m²) | Suurim suletud brutopind (m²) | Peahoonete suurim lubatud kogus (tk) | Peahoone suurim lubatud korruselisus | Peahoone suurim lubatud kõrgus | Abihoonete suurim lubatud kogus (tk) | Abihoone suurim lubatud korruselisus | Abihoone suurim lubatud kõrgus | Krundi minimaalne lubatud haljastusprotsent | Krundi minimaalne lubatud kõrghaljastusprotsent | Parkimiskohtade arv normatiivne / planeeritud (tk) | Katusekalle ja katuse tüüp | Sokkel | Välisviimistlus (lubatud materjalide valik) | Väikeehitised | Positsiooni number |
|---|---|---|---|---|---|---|---|---|---|---|---|---|---|---|---|---|---|---|---|---|---|---|---|---|
| 1a | Mõisa põik 1a | 67401:001:1007 | 2500 | | | | | E100 | 400 | 400 | 1 | 3K | 12.0m | 3 | 3K | 4.0m | 30% | 10% | Vastavalt EVS-le | Kaldkatused 25°...45°<br>Lame ja/või kaldkatused 0°...45° | Kolmas korrus lahendada katusekorrusena ja kaldkatusega.<br>Määramata | Sokkel max 0.5m maapinnast. | Fassaad: puit, kivi, krohv, keraamiline tellis; kvaliteetne fassadiplekk v.a. trapetsprofiil; fassaadiplaat; Katus – plekk, katusekivi, puit, lamekatuse puhul bituumen- ja rullmaterjalid;<br>Fassaad: puit, kivi, krohv, ker. tellis, kvaliteetne plekk; fassaadiplaat; Katus – plekk, katusekivi, puit, bituumen- ja rullmaterjal jms. | Fassaadivärvimistluses vältida imiteerivaid materjale | Lubatud on madalad kuni 1m hõõrdepuit-lippidest aiad.<br>Uute piirete rajamine ei ole lubatud<br>Lubatud on madalad kuni 1.5m kivipiirded, kuni 2m hõõrdemetallpiirded- ja võrkaiad.<br>Uute piirete rajamine ei ole lubatud<br>Lubatud on kuni 2m hõõrdemetallpiirded- ja võrkaiad. | Alla 20m² väikeehitisi ei tohi ehitada väljapoole hoonestusala piiri. Lubatud on ol.ol. ajalooliste piirete renoveerimine; | 1a |
| 1b | Mõisa põik 1b | 67401:001:1005 | 2500 | | | | | | 400 | 400 | | | | 2 | | | | | | | | | | | 1b |
| 2 | Mõisa põik 2 | 67401:001:1015 | | 2386 | 1023 | | | Th70/Ä30 | 1200 | 2400 | 2 | *2K ja 3K; -1K | *9m ja 12m | 2 | 1K | 5.0m | | | | | | | | | 2 |
| 3 | Rehe tee 1 | 67401:001:1013 | | 6276 | | | | Th100 | 3100 | 6200 | 1 | 4K; -1K | 12.0m | 2 | 1K | 4.0m | | | | | | | | | 3 |
| 4 | Jürimäe tee 1 | 67401:001:1001 | | 12970 | 5558 | | | Th70/Ä30 | 12000 | 18000 | 4 | 3K; -1K | 16.0m | 5 | 1K | 7.0m | 20% | | | | | | | | 4 |
| 5 | Rehe tee 2 | 67401:001:1024 | | 5171 | 5171 | | | Th50/Ä50 | 5000 | 10000 | 3 | 3K; -1K | 12.0m | 5 | 1K | 7.0m | | | | | | | | | 5 |
| 6a | Jürimäe tee 2a | 67401:001:1025 | | 779 | 1818 | | | Ä70/Th30 | 1500 | 2500 | 1 | 4K; -2K | 16.0m | - | - | - | | | | | | | | | 6a |
| 6b | Jürimäe tee 2b | 67401:001:1026 | | 19947 | 8549 | | | Th70/Ä30 | 18000 | 30000 | 1 | 3K; -1K | 12.0m | 3 | 1K | 5.0m | | | | | | | | | 6b |
| 7 | Rehe tee 2b | 67401:001:1027 | | | | 160 | | Te100 | 70 | 70 | - | - | - | 1 | 1K | 4.0m | 0% | 0% | | | | | | | 7 |
| 8a | Rehe tee | 67401:001:1028 | | | | | 1049 | L100 | - | - | - | - | - | - | - | - | 10% | 5% | | - | | | | | 8a |
| 8b | Mõisa põik | 67401:001:1023 | | | | | 3624 | L100 | - | - | - | - | - | - | - | - | | | | | | | | | 8b |
| ∑ | Kokku 11 tk pindala (m²) » | = | 5000 | 47529 | 22119 | 160 | 4673 | | 41670 | 69970 | | | | | | | | | | | | | | | |

## TINGMÄRGID

- Planeeringuala piir
- Rehe tee 1 kinnistu piir (ajutine)

KITSENDUSED (Planeeringualal):
- Ol.ol. Keila - Haapsalu mnt kaitseala 30 m teemaa ala
- Ol.ol. elektriliinide ja maakaabelliinide kaitsealad 1m ja 10 m
- Ol.ol. sideliinide kaitsealad 1 m
- Ol.ol. kultuurimälestised

GEODEETILINE ALUSPLAAN:
(töö nr 524-21, koostatud 02.08.2021, Geodeesia Partner OÜ)
- Mõõdistatud ala piir (töö nr 524-21)
- Naaberkinnistute katastriüksuste piirid
- *Ülejäänud objektid on esitatud helehallide joontega*
- Osaliselt likvideeritud ja/või likvideerimisel objektid

PLANEERITAV:
- Krundi piir (katastriüksuse moodustamise ettepanek)
- Lubatud hoonestusala
- Likvideeritavad objektid
- Juurdepääs krundile
- Autotee, 5/6m laiune
- Kergliiklustee, 2m laiune
- Tänavavalgustipost (perspektiivne)
- Pl. / Ol.ol. tuletõrjehüdrant, tööraadiustega

VAREM PLANEERITUD:
(Talukoht MÜ detailplaneering)
- Kergliiklustee, 2m laiune (perspektiivne)
- Autotee, 6m laiune (perspektiivne)
- Tänavavalgustipost (perspektiivne)

PLANEERITAVAD SERVITUUDID (OMAND JA LIIKLUS)
- Munitsipaalomandisse määratav kinnistu
- Elektrivõrguvaldaja kasutusõiguseks määratav läbipääsuservituut
- Läbipääsuservituut, POS6a, POS6b kasutusõiguseks, laius 12m

VAREM PLANEERITUD SERVITUUT (LIIKLUS)
- Läbipääsuservituut, kergliiklus, laius 3m (Talukoht MÜ detailplaneering)

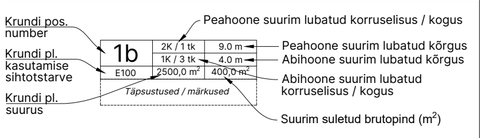
GEODEETILINE ALUSPLAAN:
(töö nr 524-21, koostatud 02.08.2021, Geodeesia Partner OÜ)
- Mõõdistatud ala piir (töö nr 524-21)

OL.OL. TEHNOVÕRGUD:
- Veetrass
- Kanalisatsioonitrass
- Madalpinge kaabel
- Madalpinge õhuliin
- Kõrgepinge õhuliin
- Sidekaabel
- Kütetrass

TEHNOTRASSIDEGA ALUSPLAANID:
TRASSIDE TEOSTUSJOONIS
(töö nr G445, koostatud 27.10.2025, AS Vensen)
- Veetrass
- Kanalisatsioonitrass
- TT Hüdrant

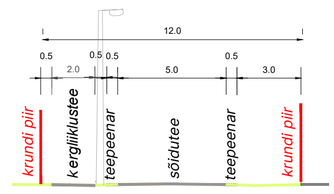
EL LIITUMISPROJEKT
(töö nr ENS-25-116, koostatud 18.09.2025, Enersense AS)
- Varem projekteeritud 0,4 kV maakaabel

## PLANEERITAVA EHITUSÕIGUSE NÄITAJATE TABEL:

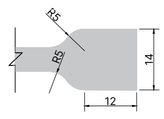



## PLANEERITAVATE TEEDE TÜÜPLAHENDUS

TÜÜPRISTLÕIGE (1:200)




ÜMBERPÖÖRDEKOHA SKEEMJOONIS (1:500)




## PLANEERITAV BILANSS

| | Suurus | Osa |
|---|---|---|
| Planeeringuala suurus | 8,1 ha | 100% |
| Moodustatavad kinnistud | 79481 m² | 98% |

Planeeritud maa kasutuse bilans (kõikide 11 kinnistute suhtes):

| | | |
|---|---|---|
| E - Elamumaa | 5000 m² | 6,3% |
| Ä -Ärimaa | 22119 m² | 27,8% |
| Th - Tootmismaa ja/või Ärimaa (segafunktsioon) | 47529 m² | 59,8% |
| L - Transpordimaa | 4664 m² | 5,9% |
| Te - Tehniliste taristu maa | 160 m² | 0,2% |
| | *79481 m²* | *100%* |

Suletud brutopindala bilanss (kõikide 11 kinnistute suhtes):

| | | |
|---|---|---|
| E - Elamumaa | 800 m² | 1,1% |
| Ä - Ärimaa | 21870 m² | 31,3% |
| Th - Tootmismaa ja/või Ärimaa (segafunktsioon) | 47230 m² | 67,5% |
| Te - Tehniliste taristu maa | 70 m² | 0,1% |
| | *69970 m²* | *100%* |

Keskmine max hoonestustihedus:

| | |
|---|---|
| E - krundil | 0,2 |
| Th + Ä kruntidel | 1,0 |
| Te krundil | 0,4 |

| | | |
|---|---|---|
| Min. haljastatud ala | 15900 m² | 20% |
| Min. kõrghaljastatud ala | 7700 m² | 10% |

| | |
|---|---|
| Prognoositav parkimiskohtade arv, kokku: | 558 tk |
| E - krundil | 8 tk |
| Th + Ä kruntidel | 550 tk |
| Te krundil | 0 tk |

MÄRKUSED:
1. Joonist lugeda koos Seletuskirjaga;
2. Joonise aluseks on geodeetiline alusplaan, andmed ja märkused vt alusplaani kirjanurgast;
3. Varem planeeritud/projekteeritud objektid, mis asuvad väljaspool mõõdistatud ala piiri (töö nr 524-21), on joonisel näidatud orientiirina ning nende asukohad on ligikaudsed.
4. Tehnovõrkude ja -rajatiste, samuti tuletõrjelahenduse ning teede ja platside osas on joonisel esitatud põhimõtteline lahendus, mis täpsustub vastavate ehitusprojektide koostamisel;
5. Jäätmete s.h. ehitusaegsete jäätmete sorteerimiskonteinerite ja ehitusmaterjalide paigutus täpsustatakse arhitektuursete ehitusprojektide raames, arvestades kõrghaljastuse maksimaalse võimaliku säilitamise nõuet. Alterntiivne lahendus vt Seletuskirjas jaotis "Jäätmekäsitlus ja ehitusmaterjalide ladustamine";

| | |
|---|---|
| Objekti aadress: | Harju maakond, Lääne-Harju vald, Lehola küla, Rehe tee 1 |
| Tellija: | M8M HOLDING OÜ |
| Pädev isik, planeerija, arhitekt: | A. Maier |

# REHE TEE 1 KINNISTU DETAILPLANEERING

Staadium: Ettepanek

Projekti koostaja: **ARHITEOS OÜ**
Reg. nr: 16566169;
MTR: EEP004817
Aadress: Jahu 5/1-6. Tallinn
Tel: +372 55628777
E-post: info@arhiteos.ee

Joonise nimetus: **PÕHIJOONIS**

Projekti number: DP25RE
Projekti kuupäev: 29.12.2025
Joonise number: PJ
Joonise versioon: v01
Printimise kuupäev: 06.05.2026

Mõõtkava: 1:500