



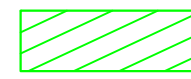



Leppemärgid

-  KATASTRÜKSUSE PIIR
-  Proj sademeveektoristik
-  Proj sademeveekaev
-  POSITSIOONI NUMBER
-  IKÕ seadmise ala sademeveektoristiku rajamiseks

MÄRKUSED

1. Koordinaadid L-Est 97 süsteemis, kõrgused EH2000 süsteemis. Mõõdistatud 07.2022 (Töö nr 9882 EXACT Geomark AS, katastripiirid 15.06.2022 seisuga) ning oktoober 2023 (töö nr 9882-2 EXACT Geomark AS)

Jrk nr	IKÕ ala Pos nr (plaanil)	Kinnistu registriosa number	Katastriüksuse tunnus, nimi ja sihtotstarve	Asukoht riigitee (nr ja nimi) suhtes (lõigu algus ja lõpp)	Ala pindala, m ²	Ehitis/tehnovõrk	Tinter-Projekt OÜ			Töö nimetus:				
							Turu tn 34 51014, Tartu Tel. 7 475 333 info@tinterprojekt.ee			Pringi küla, Mererohu tee vee-, reovee- ja sademeveektoristiku projekt				
							Amet:	Nimi:	Allkiri:	Töö Tellija: Road-Expert OÜ				
							Projekteerija:	Jelena Tapner	digitaalne	Joonise nimetus: Isikliku kasutusõiguse seadmise plaan pos 2 ja 3				
							Vastutav spetsialist:	Jelena Tapner	digitaalne	Kuupäev: 20.05.2024	Joonise number: VK-9-02	Stadium: PP	Mõõtkava: 1:500	Töö nr: 34-22-VK
1	2	16326250	89001:001:1214 Rohuneeme tee L5 100% transpordimaa	11251 Viimsi-Rohuneeme tee km 2,51	4 m ²	sademeveektoristik								
2	3	16326250	89001:001:1214 Rohuneeme tee L5 100% transpordimaa	11251 Viimsi-Rohuneeme tee km 2,41-2,45	49 m ²	sademeveektoristik								