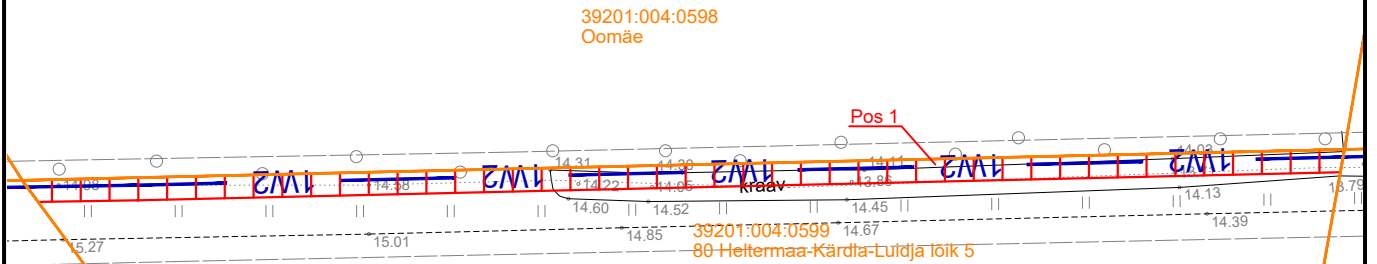







# ISIKLIKU KASUTUSÕIGUSE SEADMISE PLAAN

IKÕ ala Pos nr. (plaanil)	Kinnistu registriosa number	Katastriüksuse tunnus, nimi ja sihtotstarve:	Ala pindala ruutmeetrites m <sup>2</sup>
Pos 1	1003633	39201:004:0599; 80 Heltermaa-Kärdla-Luidja lõik 5; Transpordimaa	130



-  Isikliku kasutusõiguse seadmise ala
-  Kinnistu piir
-  1W2 Projekteeritud 10kV maakaabel
-  Projekteeritud trassi pikkus 87m

Projekti nimetus / asukoht Kärdla-Lehtma keskpinge võrgu rekonstrueerimine, Tarestes, Lehtma, Malvaste, Risti külad, Hiiumaa vald			Töö nr 24-V01
Koostaja Tõnis Liiber	Möötkava 1:500	Leht / formaat 1 / A4	Kuupäev 20.12.2024