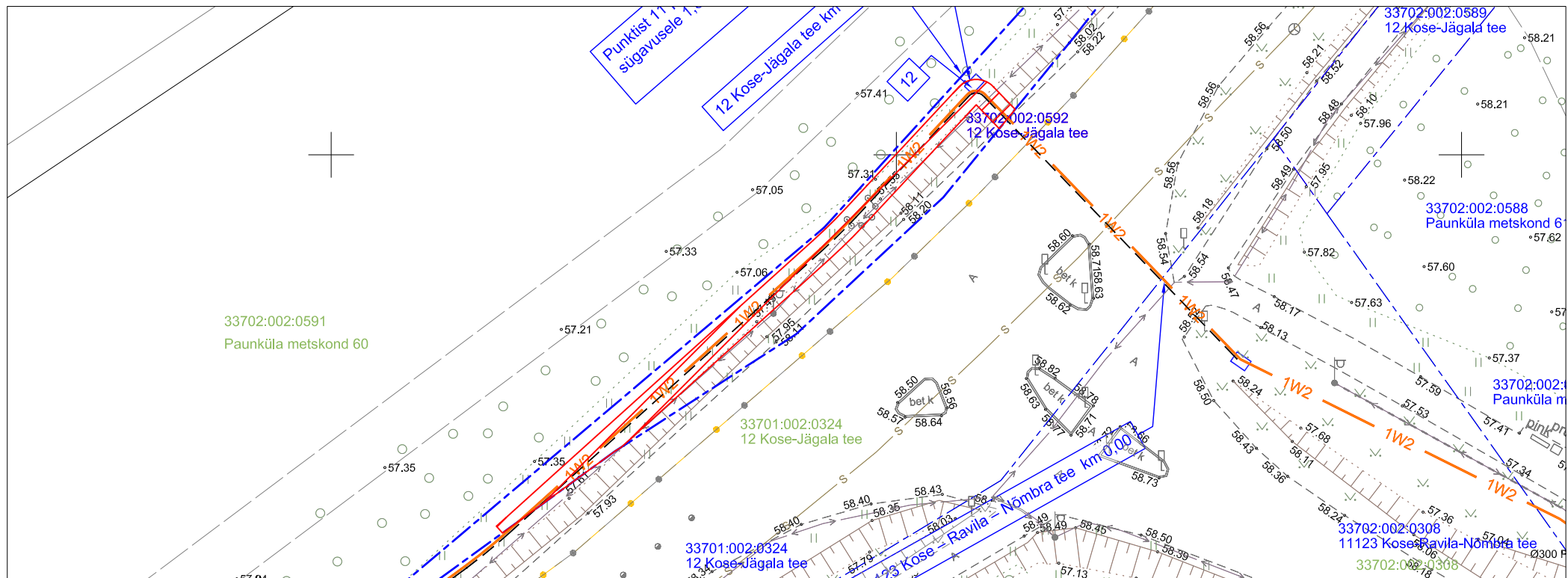






KOSE 110/35/10 PAJ Ravila 10 kV fiidri rekonstrueerimine
Töö nr IP6050

12 Kose-Jägala tee
Katastritunnus 33702:002:0592
Registriora nr 11319550

M 1:1000 (1 cm = 10 m), A4



TINGMÄRGID:

-  Katastriüksuse piir
 Kasutusõiguse ala 125 m²
 1W2 — Projekteeritav 10kV maakaabelliin (1kaabel trassis)
 Projekteeritav reservtoru

Jrk nr	IKÕ ala Pos nr (plaanil)	Kinnistu registriosa number	Katastriüksuse tunnus, nimi ja sihtotstarve	Asukoht riigitee (nr ja nimi) suhtes (lõigu algus ja lõpp km)	Ala pindala m2
1	Pos 1	11319550	12 Kose-Jägala tee Katastritunnus 33702:002:0592 Transpordimaa	12 Kose-Jägala tee km-l 4,64-4,68	125 m2

Koostaja:
Keskkonnaprojekt OÜ