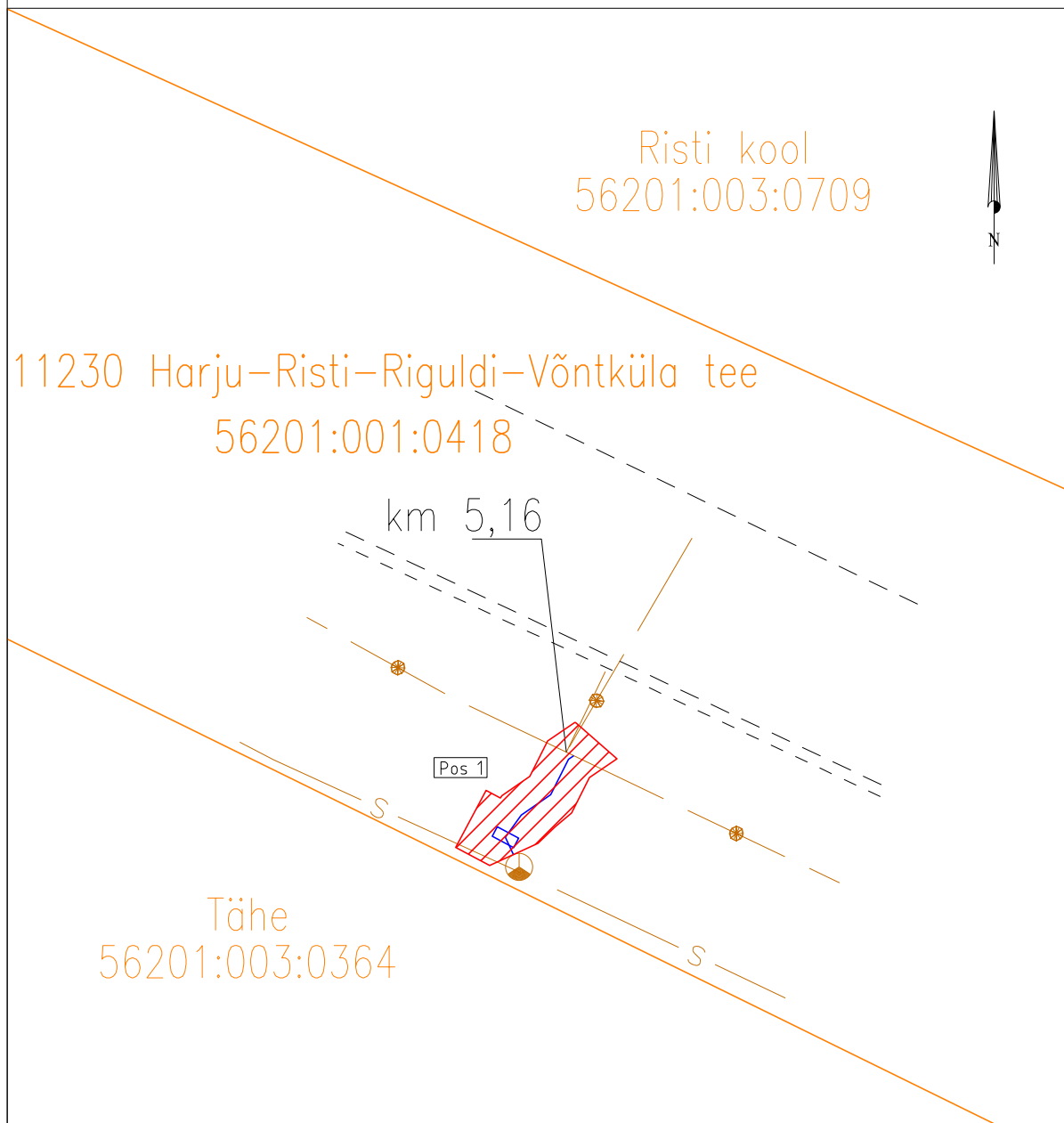








Isikliku kasutusõiguse seadmise plaan

IKÕ ala Pos nr (plaanil)	Kinnistu registriosas nr	Katastriüksuse tunnus, nimi ja sihtotstarve	Asukoht riigitee (nr ja nimi) suhtes (lõigu algus ja lõpp km)	IKÕ ala pindala ruutmeetrites m ²
Pos 1	9743550	56201:001:0418; 11230 Harju-Risti-Riguld-Võntküla tee; transpordimaa	11230 Harju-Risti-Riguld-Võntküla tee ristumine 5,16 km	12



	IKÕ seadmise ala
	Kinnistute piirid
	Projekteeritud aktiivkapp
	Projekteeritud sidemaakaabel
	Projekteeritava sidemaakaabli pikkus 4,7m
	Olemasolev siderajatis

Projekti nimi/ aadress	Harju maakond, Lääne-Harju vald, Keibu küla Harju-Risti - Riguldi - Võntküla tee Aktiivkapp ja sidekaabel	Töö nr PF12369
------------------------	---	-------------------

Koostaja	Möötkava	Leht/formaat	Kuupäev
Jelena Raud	M 1:500		29.08.2023