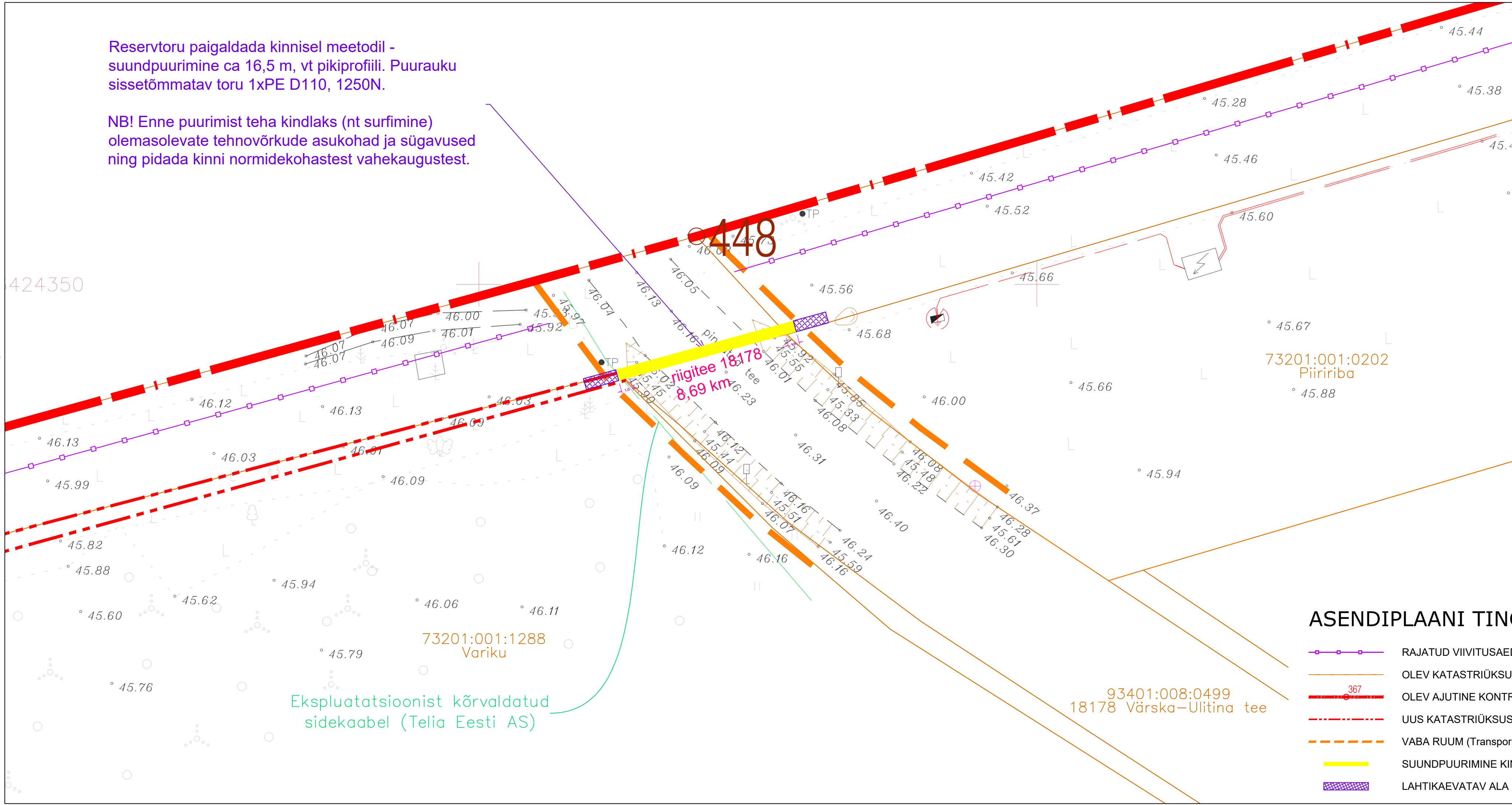


AK022023\_TP\_reservtoru.dwg

03.10.2024

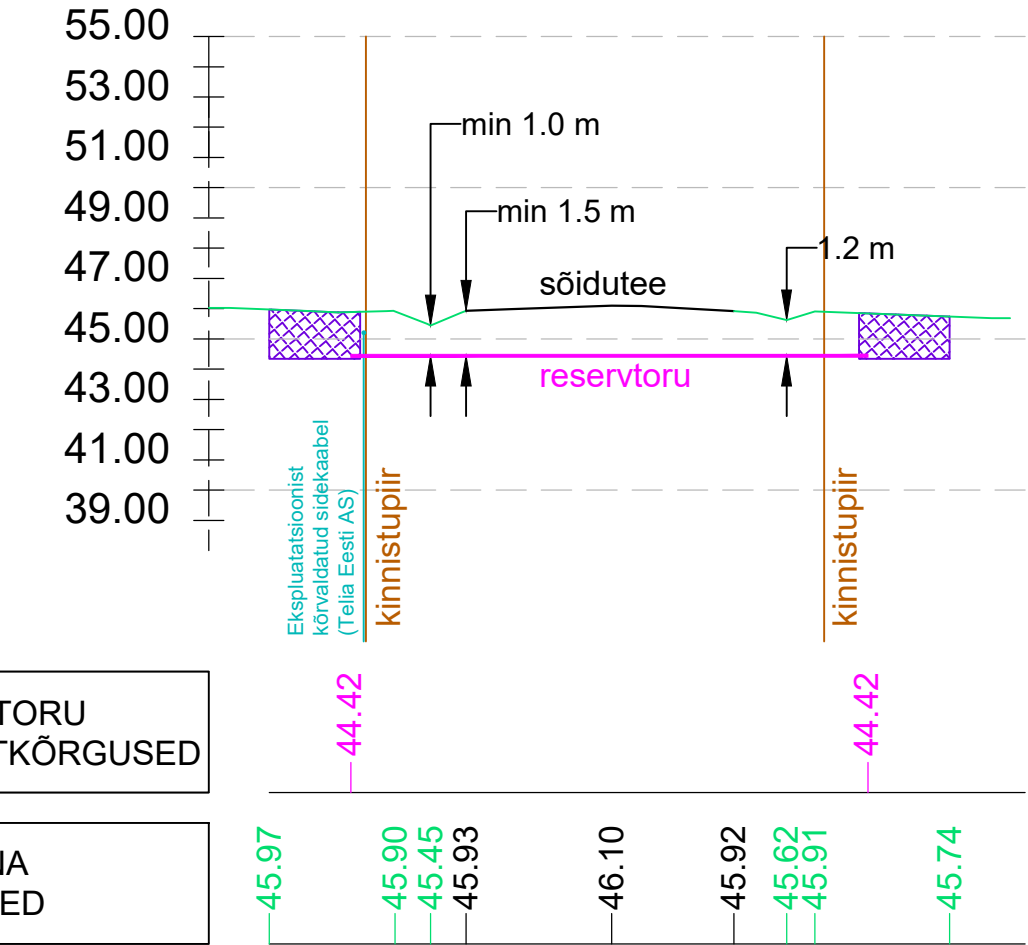
Reservtoru paigaldada kinnisel meetodil - suundpuurimine ca 16,5 m, vt pikiprofiili. Puurauku sissetõmmatav toru 1xPE D110, 1250N.

NB! Enne puurimist teha kindlaks (nt surfimine) olemasolevate tehnovõrkude asukohad ja sügavused ning pidada kinni normidekohastest vahekaugustest.



Ekspluatatsioonist kõrvaldatud sidekaabel (Telia Eesti AS)

Reservtoru pikiprofiil ristumisel 18178 Värsk-Ulitina teega - 8,69 km (lõige suunaga Värsk poole)



RESERVTORU PROJEKTKÕRGUSED
44.42


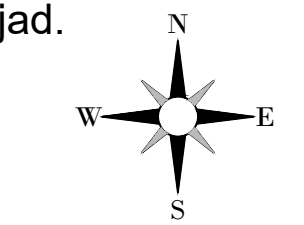
  

MAAPINNA KÕRGUSED
45.97
45.90
45.45
45.93
46.10
45.92
45.62
45.91
45.74

- PE D110 reservtoru paigaldamiseks rajatakse mõlemale poole teed puurimisaugud, kuskohast surutakse puurimisvardad läbi. Kui vardad on stardikaevikust läbi lõpukaevikusse surutud, kinnitatakse varraste külge PE D110 toru ja tõmmatakse tagasi stardikaevikusse. Pärast töö lõppu taastatakse esialgne olukord.
- Enne suundpuurimist tuleb ehitajal kindlaks teha olemasolevate trasside asukohad ja sügavused. Selleks kutsuda kohale tehnovõrkude valdajate esindajad.

**ASENDIPLAANI TINGMÄRGID:**

- RAJATUD VIIVITUSAED
- OLEV KATASTRÜKSUSE PIIR (PIIRIRIBA)
- OLEV AJUTINE KONTROLLJOOJA JA PIIRIMÄRK (PM)
- UUS KATASTRÜKSUSE PIIR / VÕORANDAMISE PIIR
- VABA RUUM (Transpordiamet)
- SUUNDEPUURIMINE KINNISEL MEETODIL
- LAHTIKAEVATAV ALA KINNISEL MEETODIL



BIMAP OÜ  
reg nr 16350682  
Pärnu mnt 153  
tel +372 566 38919

TELLIJA: Politsei- ja Piirivalveamet	PROJEKTI NIMETUS: Eesti Vabariigi kaguapiiri maismaosa piirilõikude 9 ja 10 maastiku läbitavuse parendamine, tööprojekti koostamine ja viivitsala ehitustööde tellimine	STAADIUM: TP
PROJEKTEERIJAS G. VATSEL	PROJEKTI OSA: Teedeehituslik osa	TÖÖ NR: AK022023
PROJEKTEERIJAS G. VATSEL	OBJEKTI ASUKOHT (AADRESS): Värsk-Ulitina tee nr 18178 - km 8,69 Võru maakond, Setomaa vald	JÕONISE NR: -
KONTROLLIS G. VATSEL	JÕONISE NIMETUS: Reservtoru asendiplaan Reservtoru pikiprofiil	MÕÖTKAVA: 1:250
TEGEVUSLOA NUMBRID: EEP004.711	DOKUMENDI NIMETUS: AK022023_TP_reservtoru	VERSIOON: 1
KOOSTATUD / TRÜKITUD 03.10.2024 / 03.10.2024		

ASUTUSESISESEKS KASUTAMISEKS  
Teabe valdaja: Politsei- ja Piirivalveamet  
Alus: AvTS, § 35 lg 1 p 9, p 10  
Lõpptähtpäev: 03.10.2029  
Vormistamise kuupäev: 03.10.2024

MÄRKUSED:  
Koordinaadid: L-EST '97 SÜSTEEMIS  
Kõrgused: EH2000 süsteemis  
Geodeetiline alusplaan: RPG Insenerid OÜ, töö nr G-2023-25