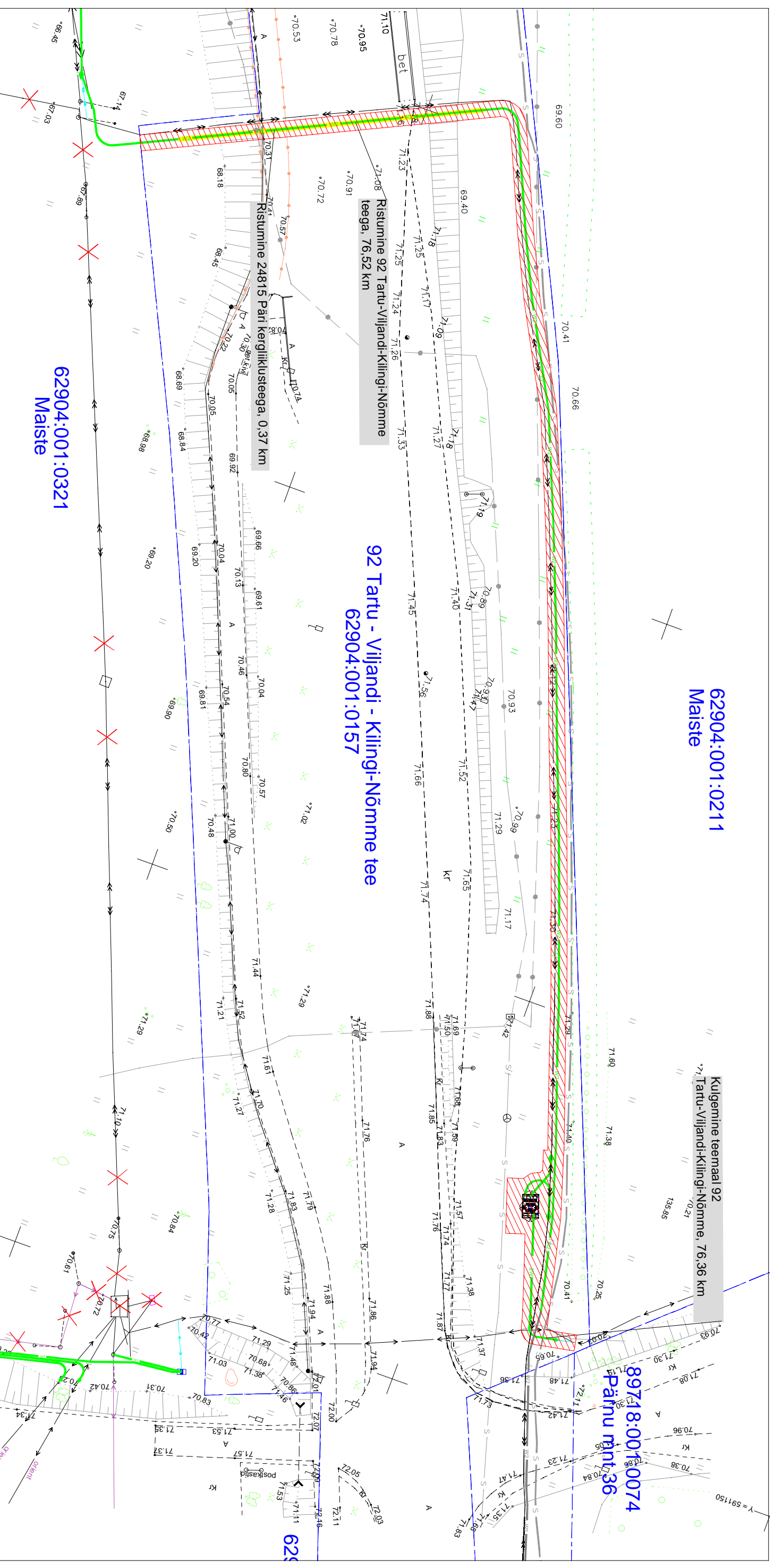


Isikliku kasutusõiguse ala plaan
 Viljandi maakond, Viljandi vald, Pinska küla, 92 Tartu-Viljandi-Kilingi-Nõmme tee
 kinnistu, reg. nr. 13386850, katastritunnus 62904:001:0157
 M 1:500









62904:001:0211
 Maiste

92 Tartu - Viljandi - Kilingi-Nõmme tee
 62904:001:0157

62904:001:0321
 Maiste

89718:001:0074
 Pärnu nrnt36

-  Kasutusõiguse ala
-  Katastritruksuse piir
-  Projekteeritav 10 kV maakabel
-  Projekteeritav 0,4 kV maakablid

-  Projekteeritav kompleksalajaam
-  Projekteeritavad 0,4 kV maakablid

Jrk nr	IKÕ ala Pos nr (plaanil)	Kinnistu registrisosa number	Katastritruksuse tunnus, nimi ja sihtotstarve	Asukoht riigitee(nr ja nimi) suhtes(õigu algus ja lõpp km)	Ala pindala ruutmeetrites m2
1	Pos 1	13386850	62904:001:0157 92 Tartu - Viljandi - Kilingi-Nõmme tee Transpordimada	92 Tartu - Viljandi - Kilingi-Nõmme tee 76,36-76,52 km: 24815 Pari kergiiklustee 0,37 km	466 m2

Kasutusõiguse ala 466 m²
 projekteeritava tehnovõrgu pikkus 224 m.
 Koostas: Keio Altoja, 53426415
 Taotluse esitaja: Kaido Kivisild
 Töö nr: LR8822, Hapniku I võrgu
 rekonstrueerimine II-etapp