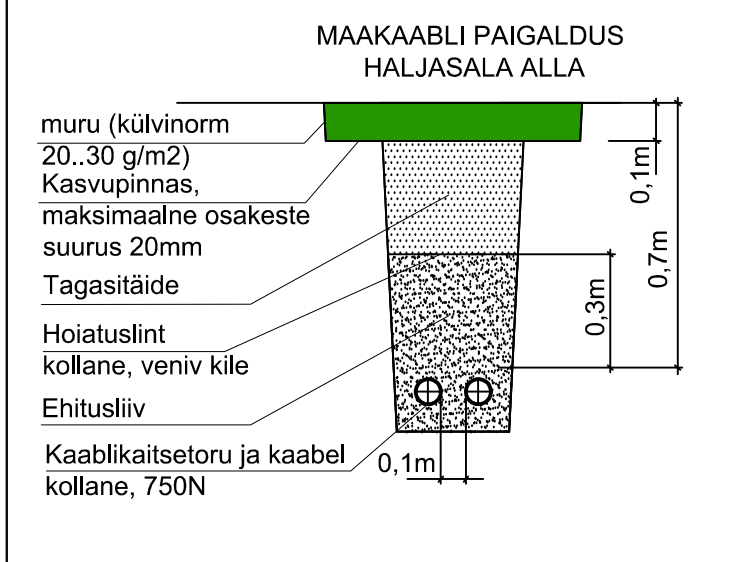
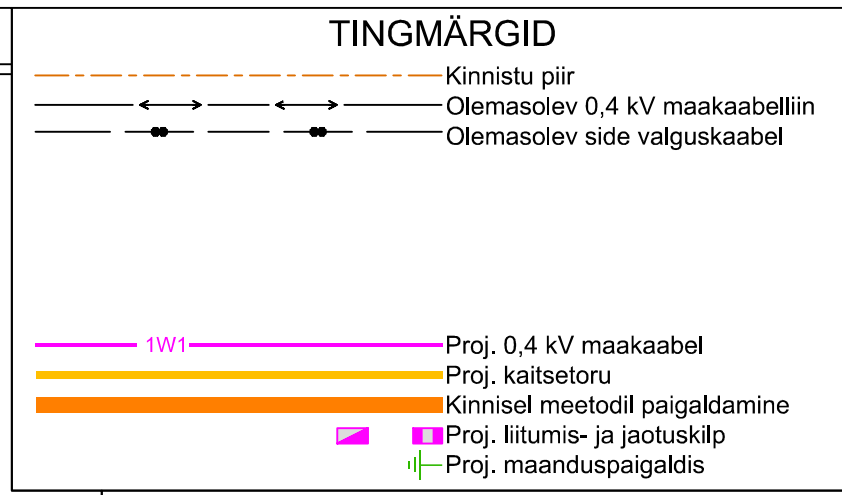
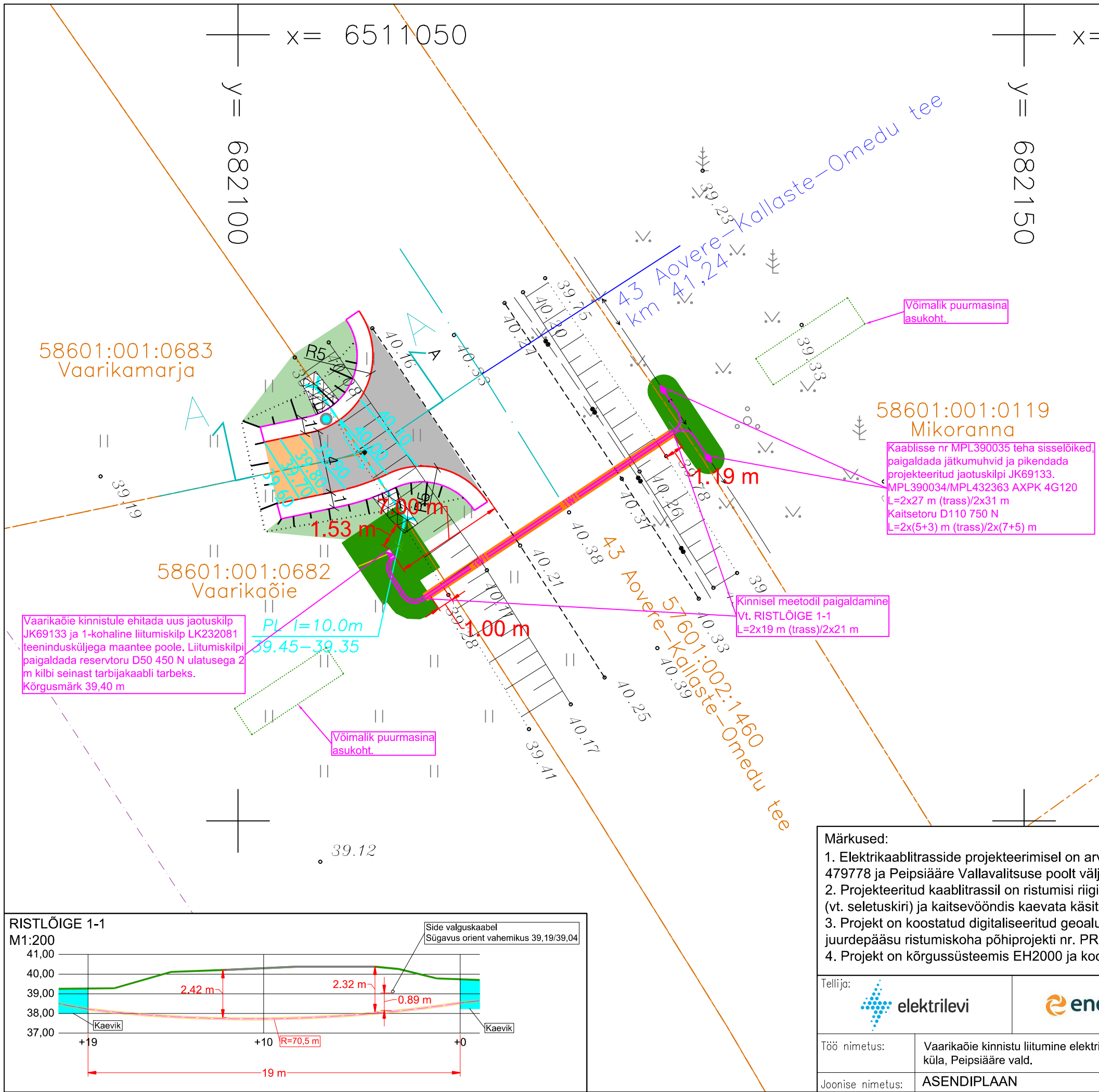


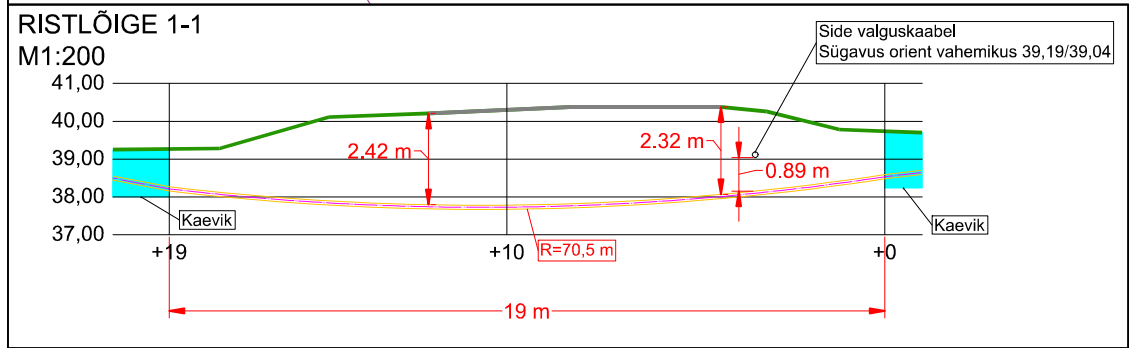
Filename: LC2436_TP_AA-4-01_Asendiplaan.dwg Plotted: Monday, 16 December 2024, 16:33:15 Plot Device: A3Landscape.pc5 Plotted by: Holtsmann Siim



Vaarikaõie kinnistule ehitada uus jaotuskilp JK69133 ja 1-kohaline liitumiskilp LK232081 teenindusküljega maantee poole. Liitumiskilpi paigaldada reservtoru D50 450 N ulatusega 2 m kilbi seinast tarbijakaabli tarbeks. Kõrgusmärk 39,40 m

Kaabli nr MPL390035 teha sisselõiked, paigaldada jätkumuhvid ja pikendada projekteeritud jaotuskilpi JK69133. MPL390034/MPL432363 AXP 4G120 Kaitsetoru D110 750 N L=2x(5+3) m (trass)/2x(7+5) m

Kinnisel meetodil paigaldamine Vt. RISTLÕIGE 1-1 L=2x19 m (trass)/2x21 m



Märkused:

- Elektrikaablitrasside projekteerimisel on arvestatud Elektrilevi OÜ poolt väljastatud projekteerimisülesannet nr. 479778 ja Peipsiääre Vallavalitsuse poolt väljastatud ehituslikke nõudeid.
- Projekteeritud kaablitrassil on ristumisi riigitee ja sidetrassidega. Pidada kinni normidekohasest vahekaugustest (vt. seletuskiri) ja kaitsevööndis kaevata käsitsi (v.a kinnisel meetodil).
- Projekt on koostatud digitaliseeritud geolausele töö nr. 241031G1 (Enersense, 27.11.2024) ja on kasutatud juurdepääsu ristumiskoha põhiprojekti nr. PR-298-20 (FIE ANNE UNT).
- Projekt on kõrgussüsteemis EH2000 ja koordinaatsüsteemis L-EST'97.

Tellijä:	elektrilevi	enersense	Address: Lootuse tn 6 Össu küla Kambja vald Tartumaa 61713	Kuupäev: 16.12.2024
Töö nimetus:	Vaarikaõie kinnistu liitumine elektrivõrguga, Kodavere küla, Peipsiääre vald.		Reg nr: 11445550	Töö nr: LC2436
Joonise nimetus:	ASENDIPLAAN		Telefon: 5918 9813	Joonise nr: AA-4-01
			e-mail: siim.holtsmann@enersense.com	Mõõtkava: 1:250
			Projekteerija: Siim Holtsmann	
			Kontrollija: Siim Holtsmann	Muudatus: Ver 1