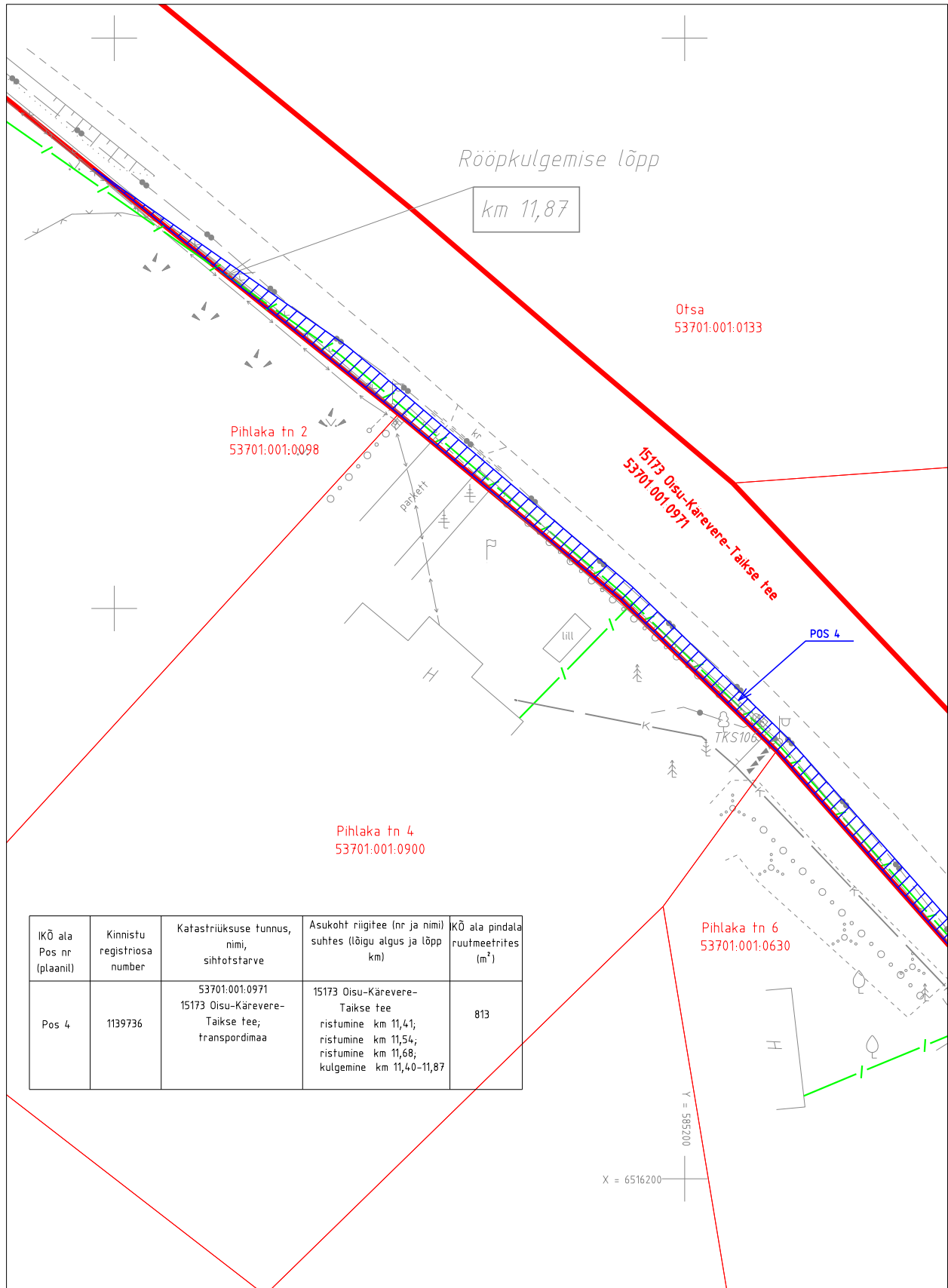






M 1:500
 15173 Oisu-Kärevere-Taikse tee km 11,40-11,87
 registriosa 1139736

ISIKLIKU KASUTUSÕIGUSE SEADMISE PLAAN
 Järva maakond, Türi vald, Taikse küla
 katastriüksus 53701:001:0971



Projekti koostaja: MTR HALDUSE OÜ
 Projekt: Järvamaa, Türi vald, Taikse küla,
 Taikse PON
 Projekti nr: P01-23

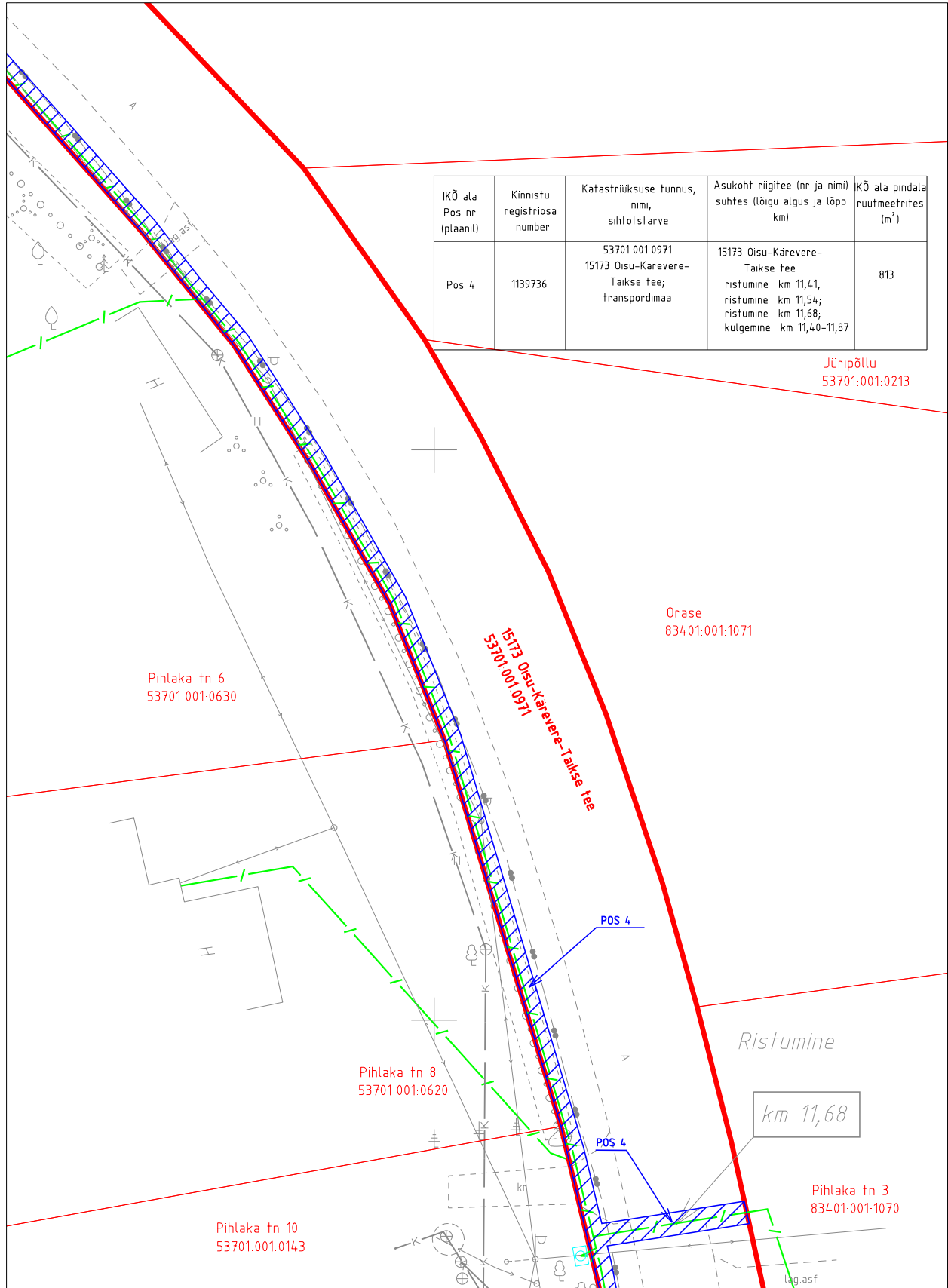
Ala plaani koostaja: Kristel Mälton

-  IKO seadmise ala
-  Lepingu objektiks oleva katastriüksuse piir
-  Katastriüksuste piirid
-  Side maakaabelliin

M 1:500
15173 Oisu-Kärevere-Taikse tee km 11,40-11,87
registriosa 1139736





ISIKLIKU KASUTUSÕIGUSE SEADMISE PLAAN

Järva maakond, Türi vald, Taikse küla
katastriüksus 53701:001:0971



Projekti koostaja: MTR HALDUSE OÜ
Projekt: Järvamaa, Türi vald, Taikse küla,
Taikse PON
Projekti nr: P01-23

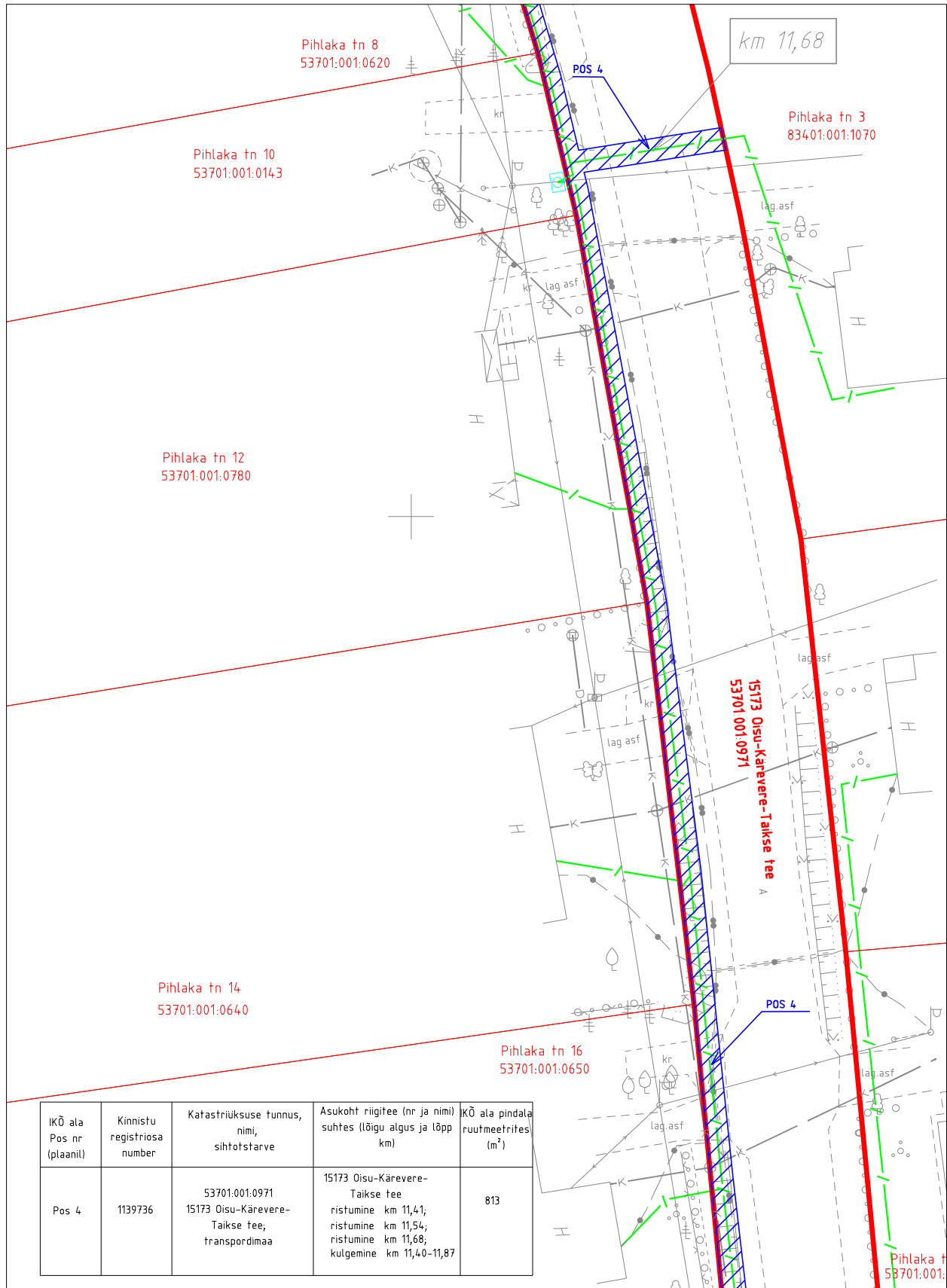
Ala plaani koostaja: Kristel Mälton

-  IKÕ seadmise ala
-  Lepingu objektiks oleva katastriüksuse piir
-  Katastriüksuste piirid
-  Side maakaabelliin

M 1:500
15173 Oisu-Kärevere-Taikse tee km 11,40-11,87
registriosa 1139736

ISIKLIKU KASUTUSÕIGUSE SEADMISE PLAAN





Järva maakond, Türi vald, Taikse küla
katastriüksus 53701:001:0971



IKÕ ala Pos nr (plaanil)	Kinnistu registriosa number	Katastriüksuse tunnus, nimi, sihtotstarve	Asukoht riigitee (nr ja nimi) suhtes (lõigu algus ja lõpp km)	IKÕ ala pindala ruutmeetrites (m ²)
Pos 4	1139736	53701:001:0971 15173 Oisu-Kärevere- Taikse tee; transpordimaa	15173 Oisu-Kärevere- Taikse tee ristumine km 11,41; ristumine km 11,54; ristumine km 11,68; kulgemine km 11,40-11,87	813

Projekti koostaja: MTR HALDUSE OÜ
Projekt: Järvamaa, Türi vald, Taikse küla,
Taikse PON
Projekti nr: P01-23

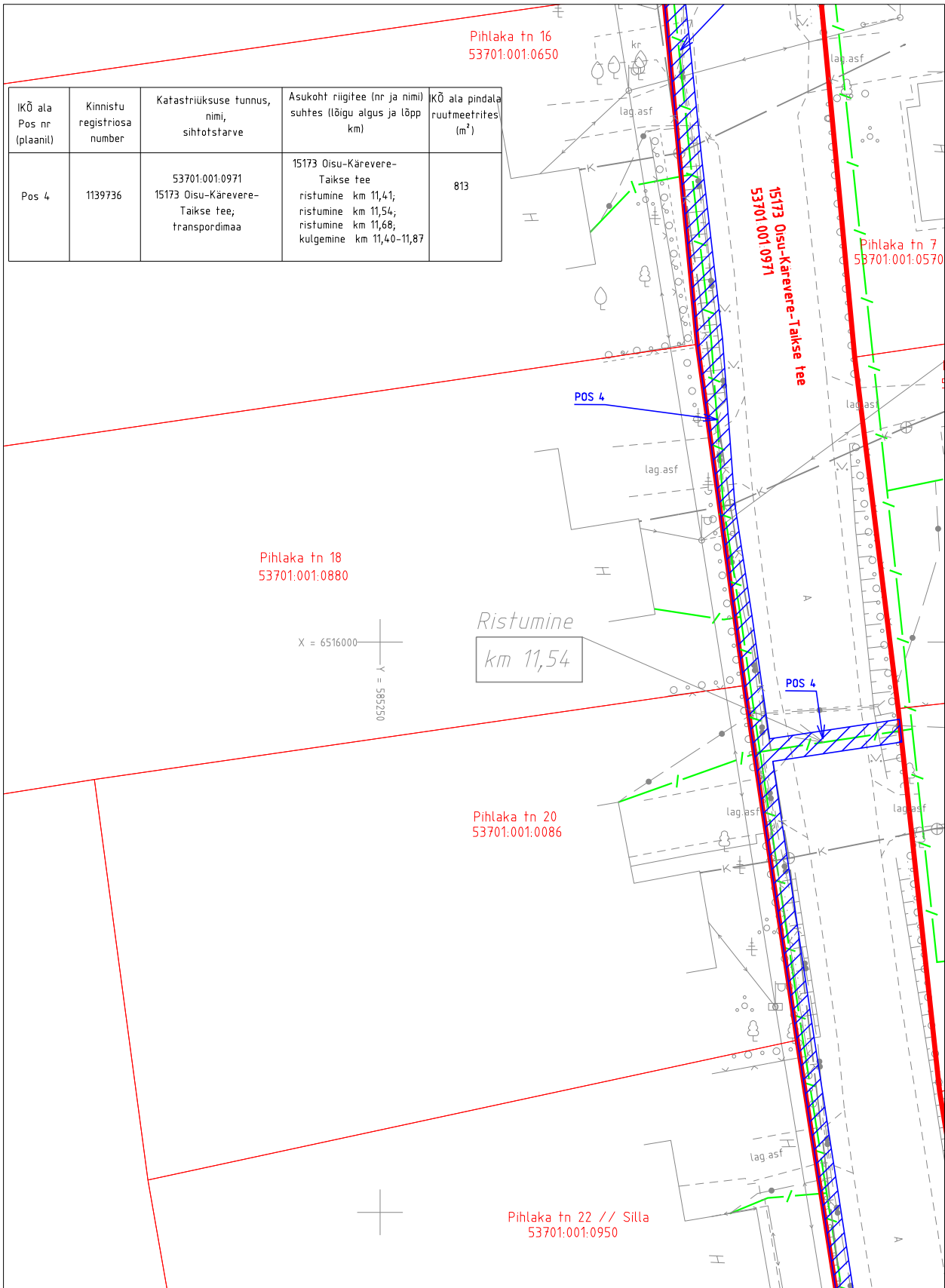
Ala plaani koostaja: Kristel Mälton

-  IKÕ seadmise ala
-  Lepingu objektiks oleva katastriüksuse piir
-  Katastriüksuste piirid
-  Side maakaabelliin

M 1:500
15173 Oisu-Kärevere-Taikse tee km 11,40-11,87
registriosa 1139736





ISIKLIKU KASUTUSÕIGUSE SEADMISE PLAAN

Järva maakond, Türi vald, Taikse küla
katastriüksus 53701:001:0971



Projekti koostaja: MTR HALDUSE OÜ
Projekt: Järvamaa, Türi vald, Taikse küla,
Taikse PON
Projekti nr: P01-23

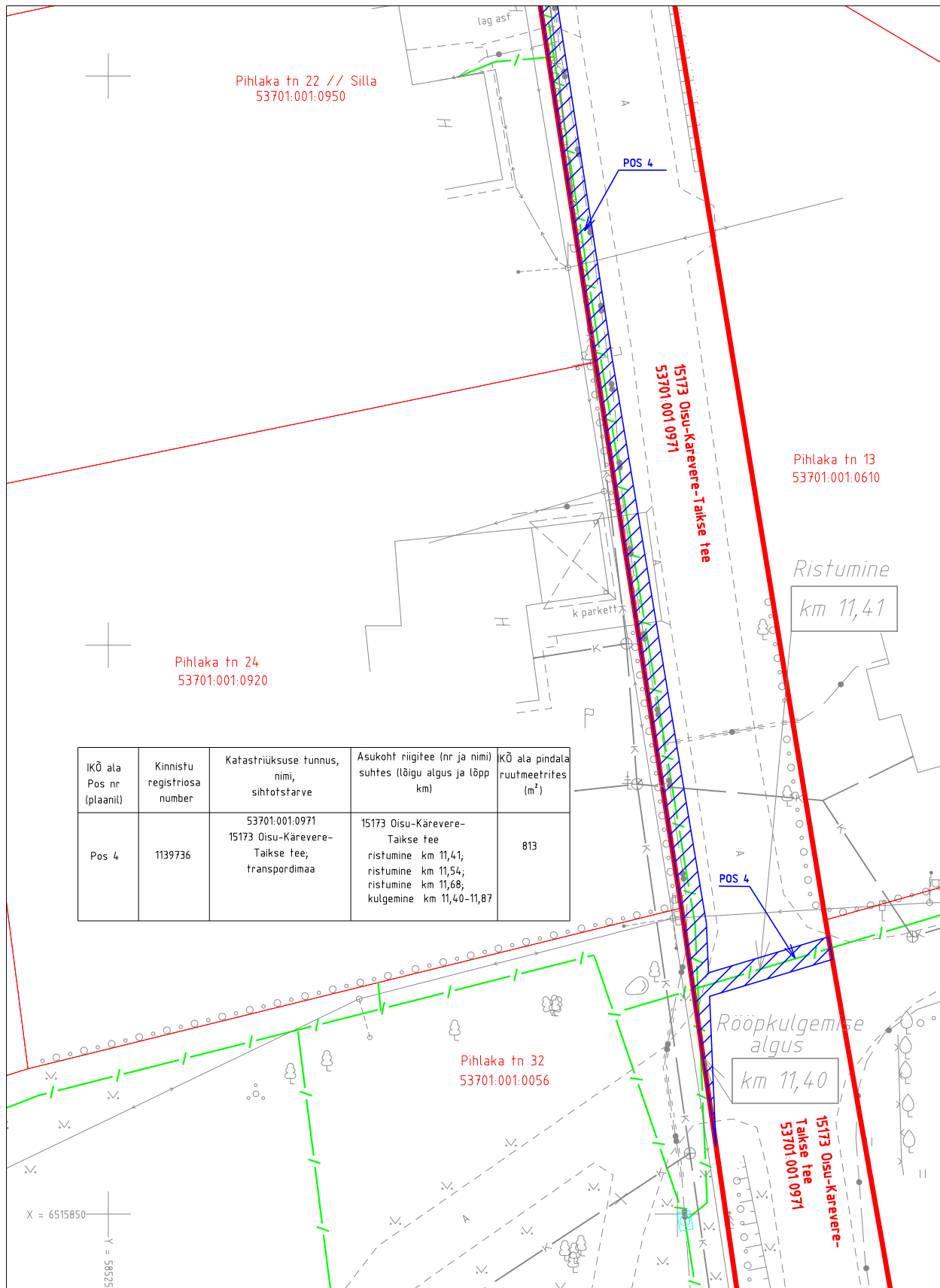
Ala plaani koostaja: Kristel Mälton

-  IKÕ seadmise ala
-  Lepingu objektiks oleva katastriüksuse piir
-  Katastriüksuste piirid
-  Side maakaabellin

M 1:500
15173 Oisu-Kärevere-Taikse tee km 11,40-11,87
registriosa 1139736




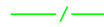
ISIKLIKU KASUTUSÕIGUSE SEADMISE PLAAN

Järva maakond, Türi vald, Taikse küla
katastriüksus 53701:001:0971



Projekti koostaja: MTR HALDUSE OÜ
Projekt: Järvamaa, Türi vald, Taikse küla,
Taikse PON
Projekti nr: P01-23

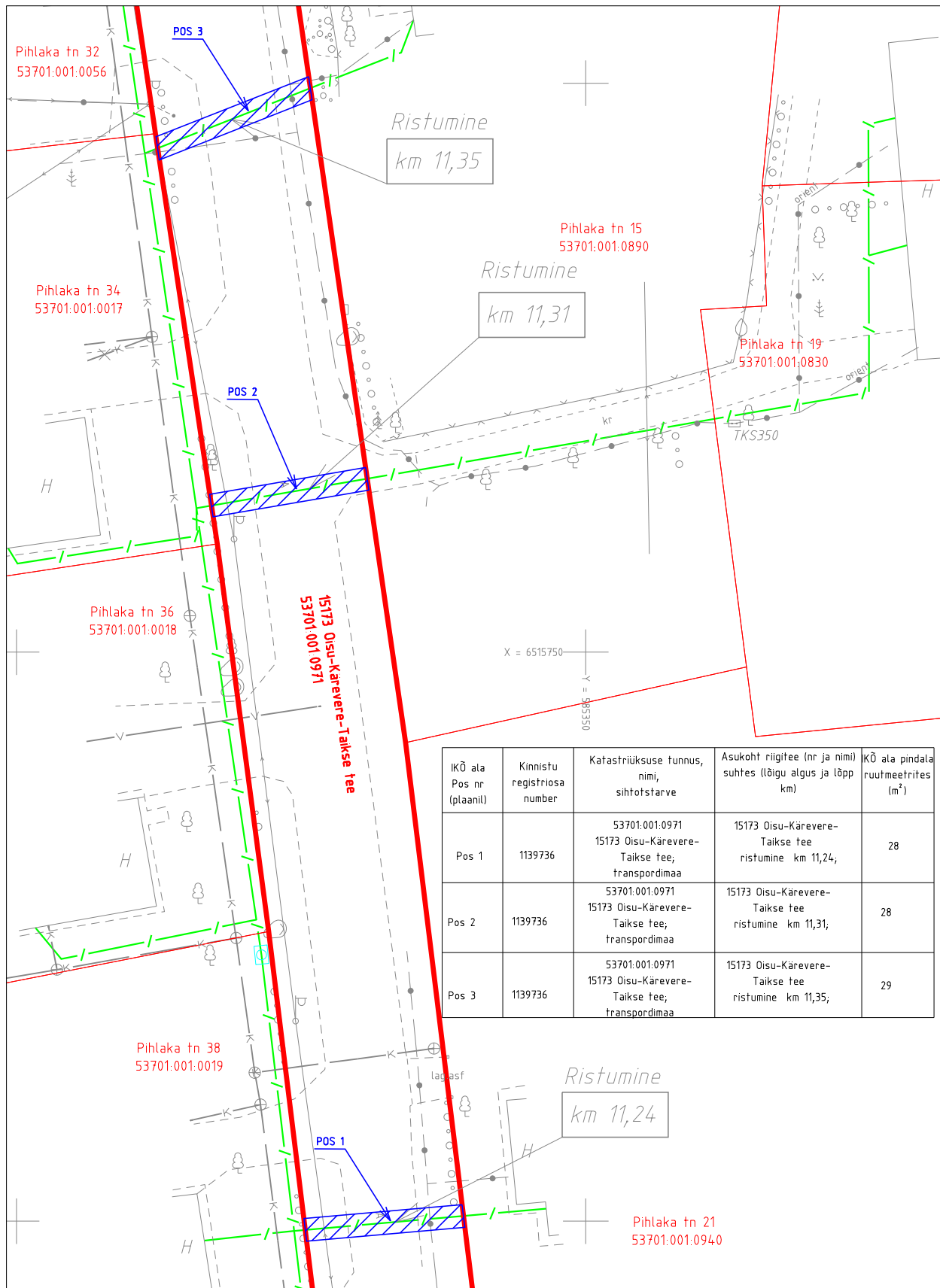
Ala plaani koostaja: Kristel Mälton

-  IKÕ seadmise ala
-  Lepingu objektiks oleva katastriüksuse piir
-  Katastriüksuste piirid
-  Side maakaabelliin

M 1:500
15173 Oisu-Kärevere-Taikse tee km 11,24; km 11,31; km 11,35
registriosa 1139736

ISIKLIKU KASUTUSÕIGUSE SEADMISE PLAAN




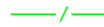
Järva maakond, Türi vald, Taikse küla
katastriüksus 53701:001:0971



IKÕ ala Pos nr (plaanil)	Kinnistu registriosa number	Katastriüksuse tunnus, nimi, sihtotstarve	Asukoht riigitee (nr ja nimi) suhtes (lõigu algus ja lõpp km)	KÕ ala pindala ruutmeetrites (m ²)
Pos 1	1139736	53701:001:0971 15173 Oisu-Kärevere- Taikse tee, transpordimaa	15173 Oisu-Kärevere- Taikse tee ristumine km 11,24;	28
Pos 2	1139736	53701:001:0971 15173 Oisu-Kärevere- Taikse tee, transpordimaa	15173 Oisu-Kärevere- Taikse tee ristumine km 11,31;	28
Pos 3	1139736	53701:001:0971 15173 Oisu-Kärevere- Taikse tee, transpordimaa	15173 Oisu-Kärevere- Taikse tee ristumine km 11,35;	29

Projekti koostaja: MTR HALDUSE OÜ
Projekt: Järvamaa, Türi vald, Taikse küla,
Taikse PON
Projekti nr: P01-23

Ala plaani koostaja: Kristel Mälton

-  IKÕ seadmise ala
-  Lepingu objektiks oleva katastriüksuse piir
-  Katastriüksuste piirid
-  Side maakaabelliin