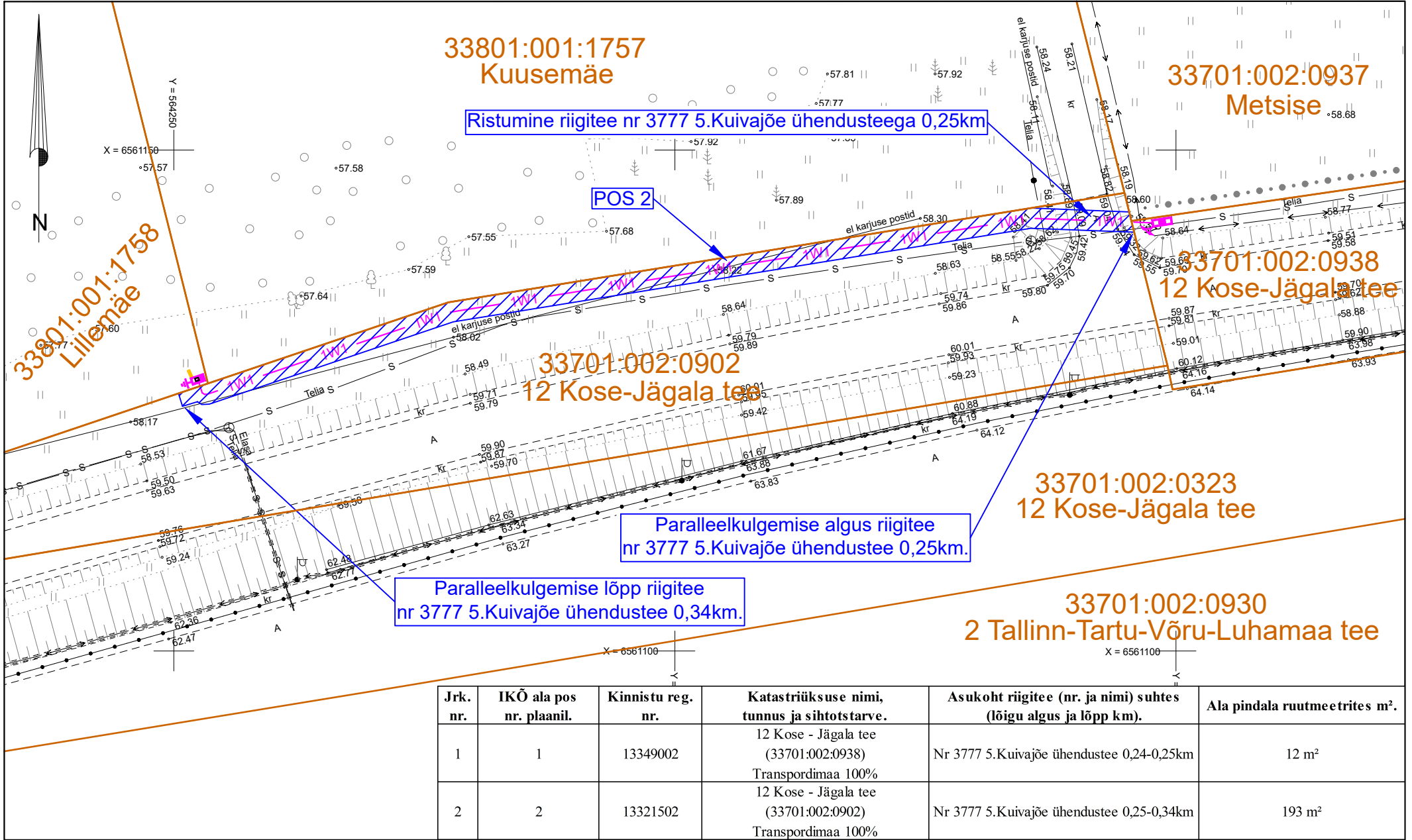


Isikliku kasutusõiguse seadmise plaan  
 12 Kose - Jägala tee (33701:002:0902), registriosa: 13321502  
 Krei küla, Kose vald, Harju maakond

1:500



33801:001:1757  
Kuusemäe

33701:002:0937  
Metsise

Ristumine riigitee nr 3777 5.Kuivajõe ühendustee 0,25km

POS 2

33701:002:0902  
12 Kose-Jägala tee




33701:002:0938  
12 Kose-Jägala tee

33701:002:0323  
12 Kose-Jägala tee

Paralleelkulgemise algus riigitee nr 3777 5.Kuivajõe ühendustee 0,25km.

Paralleelkulgemise lõpp riigitee nr 3777 5.Kuivajõe ühendustee 0,34km.

33701:002:0930  
2 Tallinn-Tartu-Võru-Luhamaa tee

-  - Katastriüksuse piir
-  - Kasutusõiguse ala ca 193m²
-  1W1 - Elektri maakaabelliini (madalpinge)