

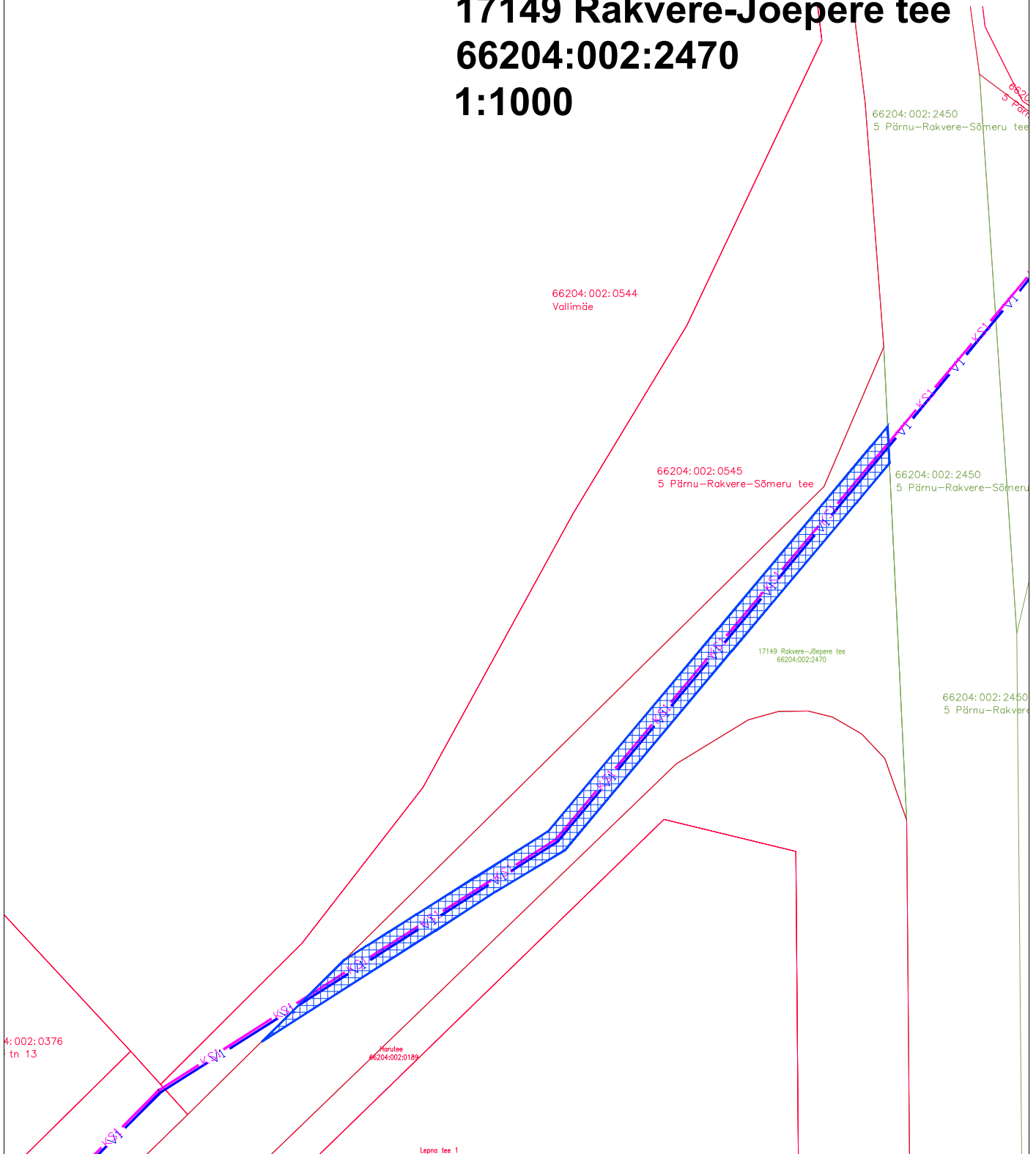
Joonis nr 5

Riigimaa





17149 Rakvere-Jõepere tee

66204:002:2470

1:1000



TINGMÄRGID

-  Mõõdistatud maaregistri tunnuse saanud krunt
-  Projekteeritud ühisveetorustik
-  Projekteeritud ühiskanaliseerimise torustik
-  Kasutusõiguse ala

Rajatise tehnilised andmed

Kasutusõiguse ala: 653m²

Projekteeritava torustiku pikkus kaitsevööndi ulatuses: 295m

Kaitsevööndi laius vee ja kanalisatsioonitorustiku teljest 2m mõlemale poole

Koostas: Andrei Malõšev, KVVK PROJEKT OÜ