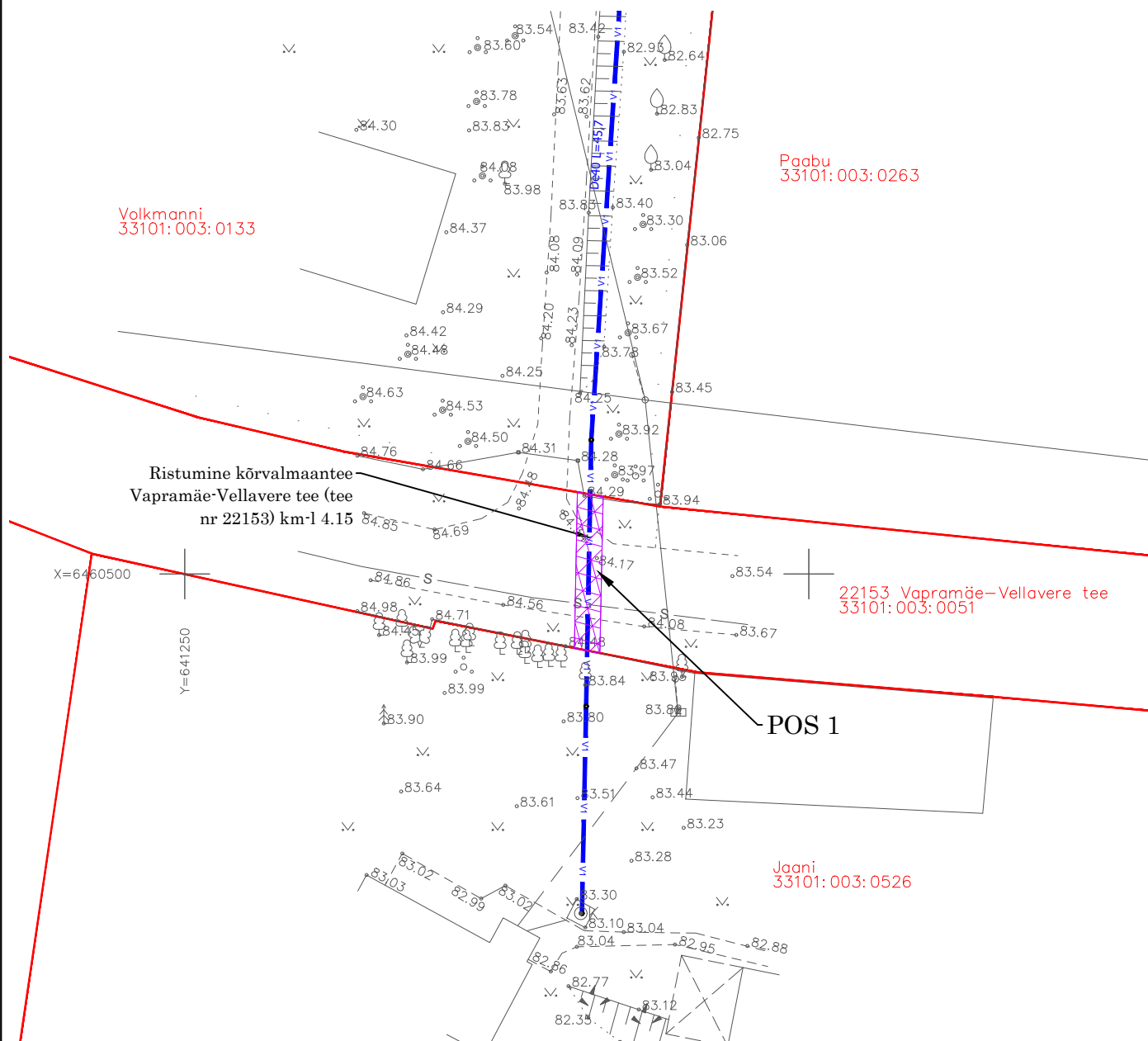
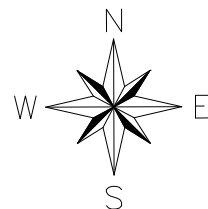
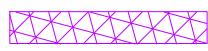




# Isikliku kasutusõiguse seadmise ala plaan

## Mõõtkava 1:500 (A4)



-  - Isikliku kasutusõiguse seadmise ala (Pos1)
-  - Katastriüksuse piir
-  - proj. veetorustik

Jrk nr	IKÕ ala Pos nr (plaanil)	Kinnistu registriosa number	Katastriüksuse tunnus, nimi ja sihtotstarve	Asukoht riigitee (nr ja nimi) suhtes (lõigu algus ja lõpp km);	Ala pindala ruutmeetrides m <sup>2</sup>
1.	POS 1	5517350	33101:003:0051 22153 Vapramäe-Vellavere tee	Torustike paiknemine kõrvalmaantee Vapramäe-Vellavere tee (tee nr 22153) km-l 4.15	26 m <sup>2</sup>