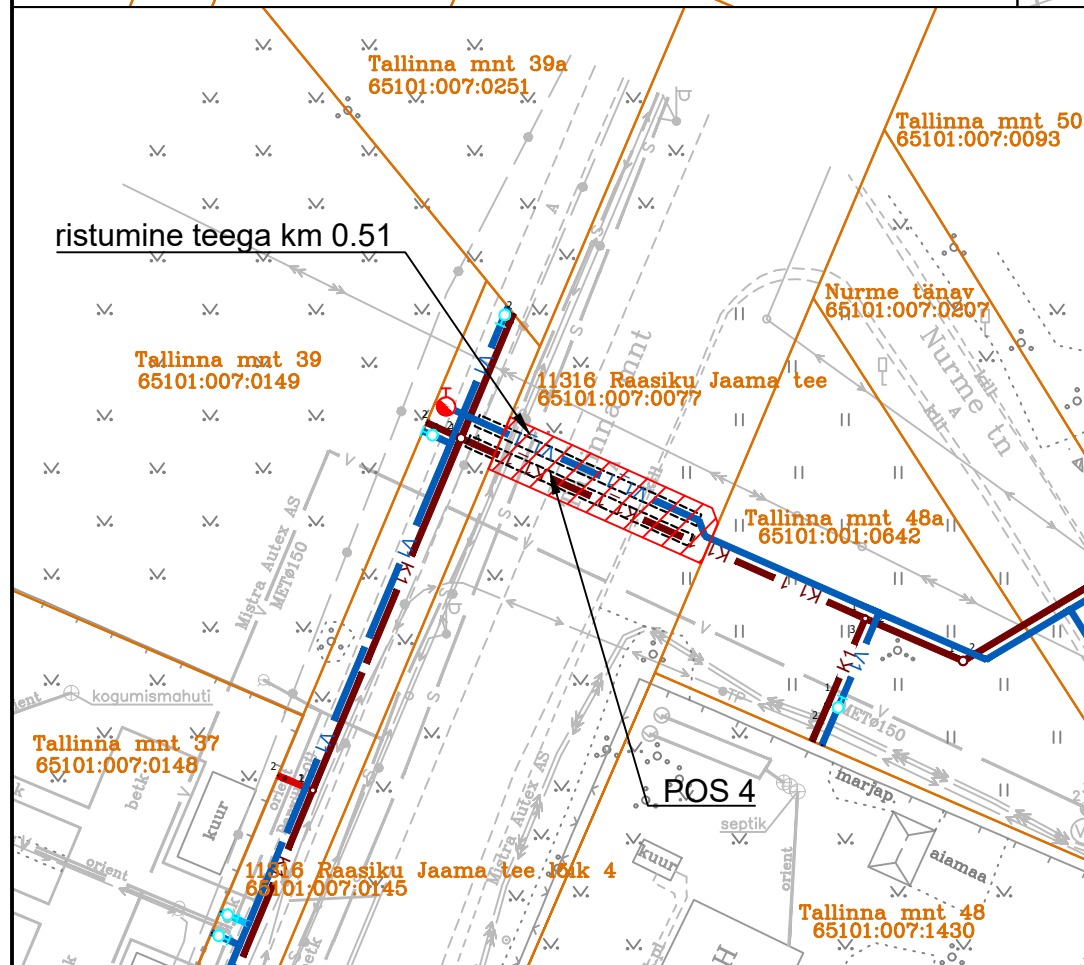
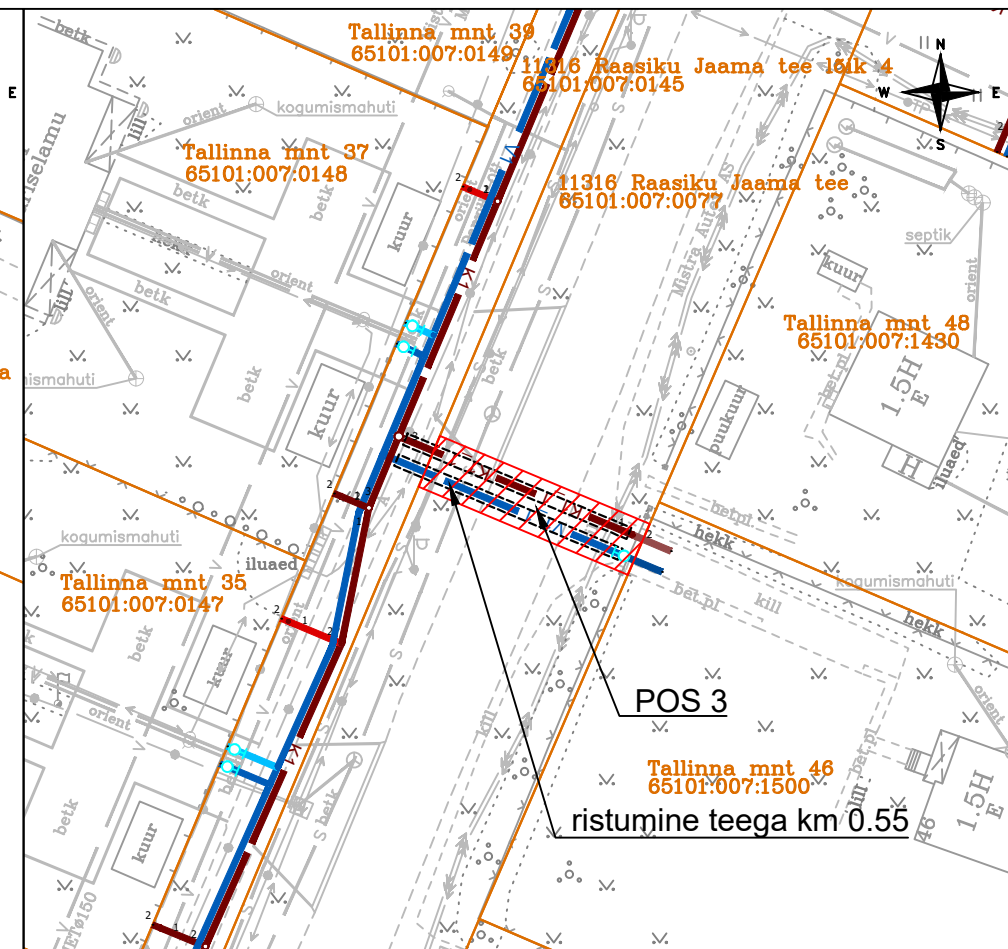
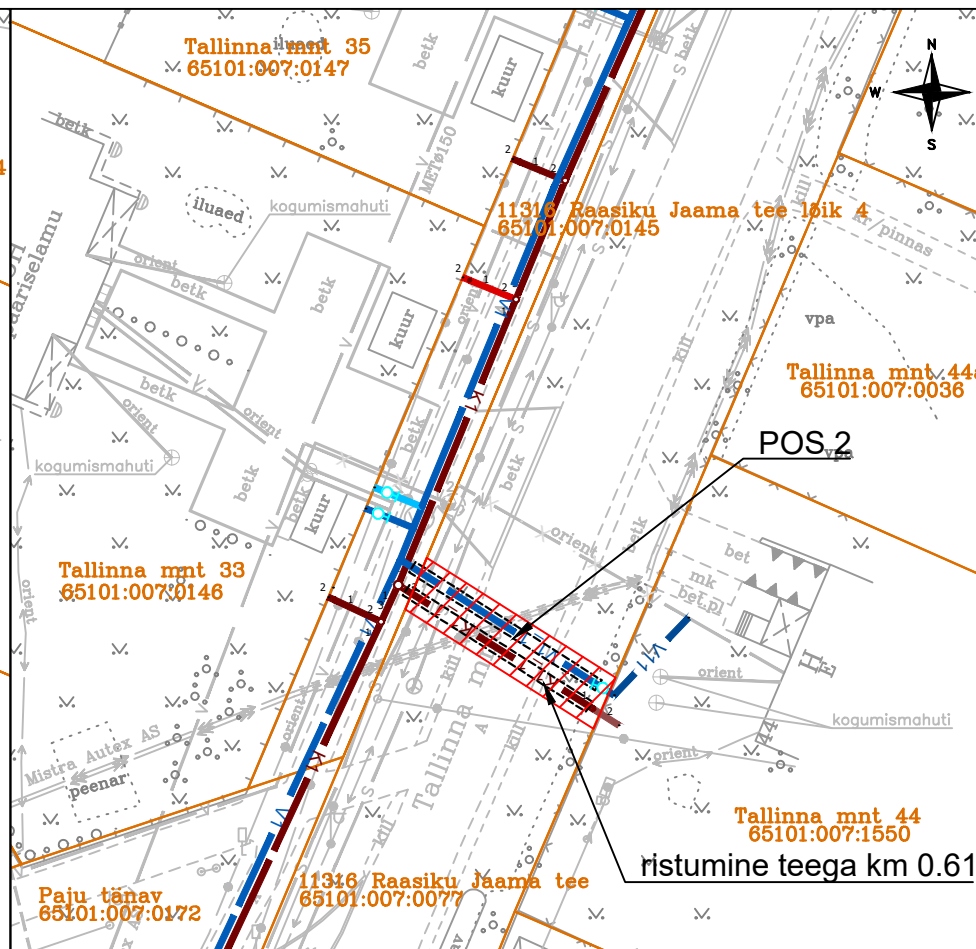
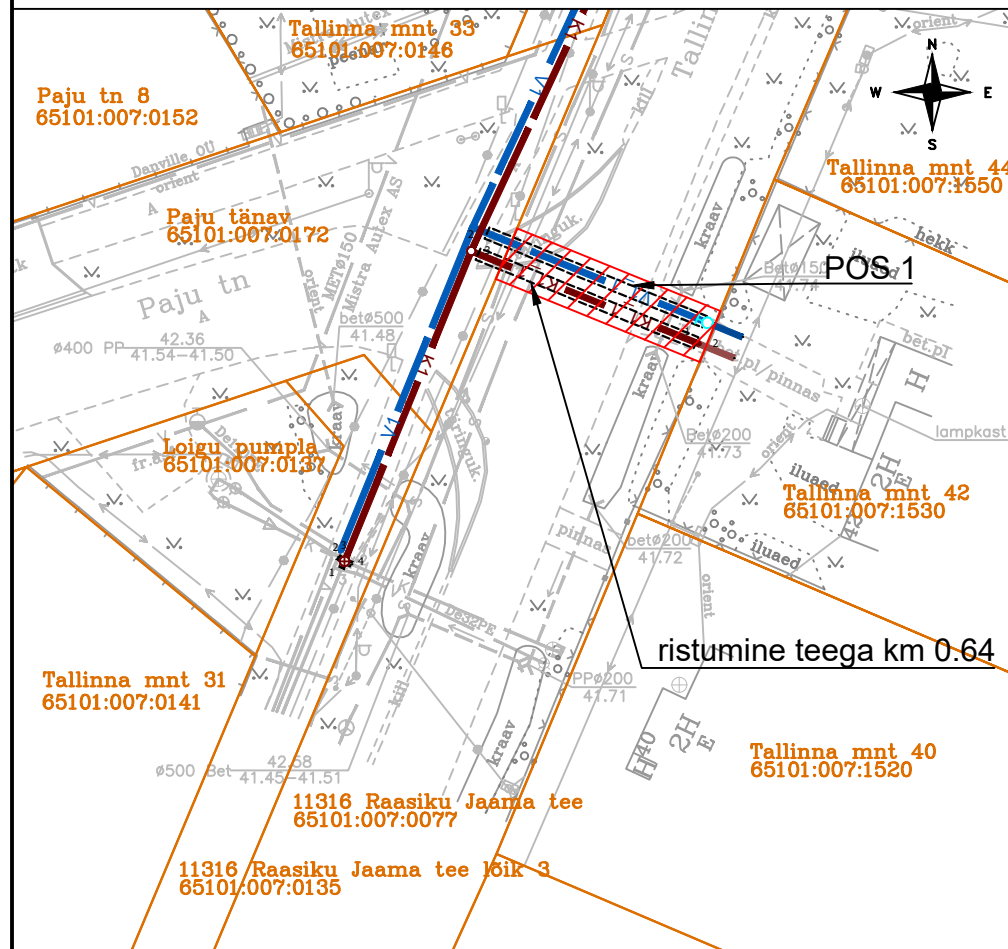


ISIKLIKU KASUTUSÕIGUSE SEADMISE PLAAN
HARJU MAAKOND, RAASIKU VALD, RAASIKU ALEVIK
11316 Raasiku Jaama tee
kat.tunnus 65101:007:0077
M 1:500 A3



TINGMÄRGID

- Kinnistu piir
- V1 Projekteeritud veetorustik
- V1_1 Projekteeritud kinnisel meetodil rajatav veetorustik
- K1 Projekteeritud iseoolne reovee kanalisatsioonitorustik
- K1_1 Projekteeritud kinnisel meetodil rajatav iseoolne reovee kanalisatsioonitorustik
- V2 Projekteeritud veetorustik (mitteabikõlblik)
- K2 Projekteeritud iseoolne reovee kanalisatsioonitorustik (mitteabikõlblik)
- Projekteeritud hülstoru



- IKO seadmise ala
- Rajatise tehnilised andmed:
Kasutusõiguse ala: ≈ 219 m².
- Projekteeritava torustiku pikkus:
- veetorustik - 60 m;
- kanalisatsioonitorustik - 60 m;

Jrk nr	IKO ala Pos nr (plaanil)	Kinnistu registriosa number	Katastriüksuse tunnus, nimi ja sihotstarve	Asukoht riigitee (nr ja nimi) suhtes (lõigu algus ja lõpp km)	IKO ala pindala ruutmeetrites m ²
1.	Pos 1	9807650	65101:007:0077 11316 Raasiku Jaama tee Transpordimaa 100%	11316 Raasiku Jaama tee ristumine 0.64 km	≈ 53 m ²
2.	Pos 2	9807650	65101:007:0077 11316 Raasiku Jaama tee Transpordimaa 100%	11316 Raasiku Jaama tee ristumine 0.61 km	≈ 54 m ²
3.	Pos 3	9807650	65101:007:0077 11316 Raasiku Jaama tee Transpordimaa 100%	11316 Raasiku Jaama tee ristumine 0.55 km	≈ 55 m ²
4.	Pos 4	9807650	65101:007:0077 11316 Raasiku Jaama tee Transpordimaa 100%	11316 Raasiku Jaama tee ristumine 0.51 km	≈ 57 m ²

Projekti nimetus: Raasiku aleviku ÜVK projekteerimis-ehitustööd, OSA-1
 Koostas: Skepast&Puhkim OÜ, töö nr 24000098