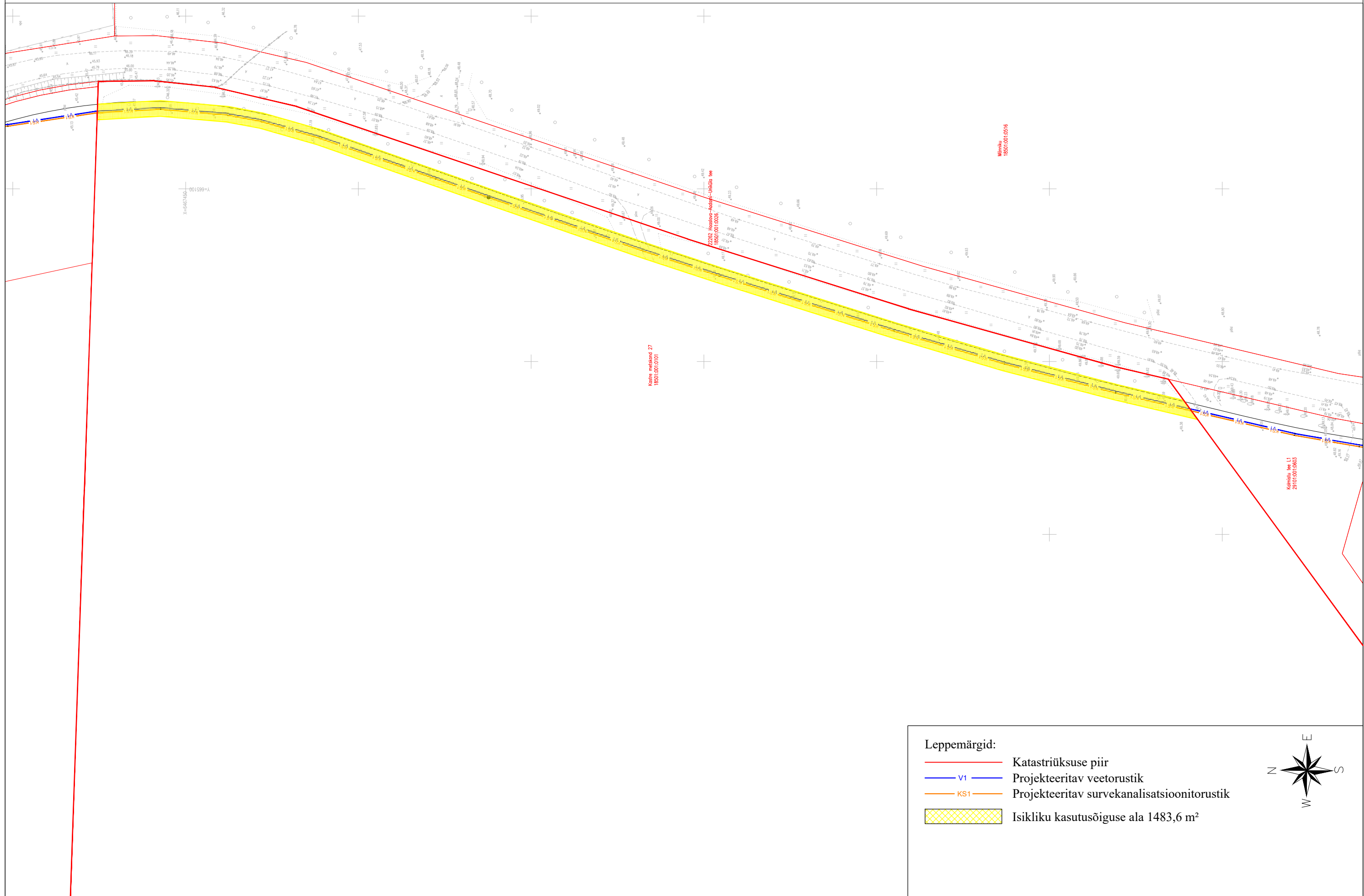






Kinnistu isikliku kasutusõiguse plaan  
M 1:1000 (1 cm = 10.0 m)



Leppemärgid:

-  Katastriüksuse piir
-  V1 Projekteeritav veetorustik
-  KS1 Projekteeritav survekanalisatsioonitorustik
-  Isikliku kasutusõiguse ala 1483,6 m<sup>2</sup>

