

Isikliku kasutusõiguse ala plaan

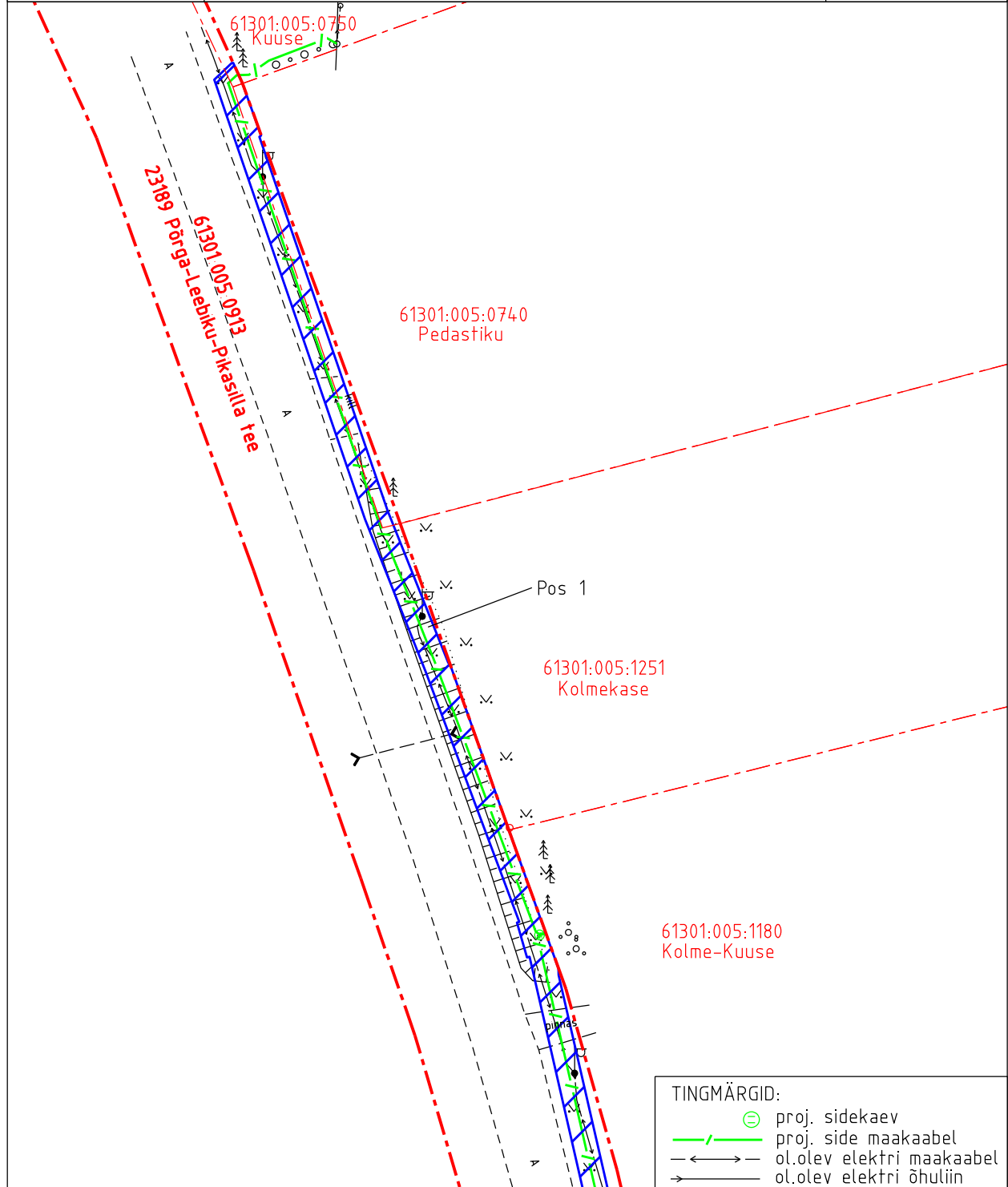
Kinnistu nimi: 23189 Põrga-Leebiku-Pikasilla tee (KV70830)

Katastritunnus: 61301:005:0913

Asukoht: Pikasilla küla, Tõrva vald, Valga maakond

Kirjanurk OÜ töö nr 7641P/Enefit Connect OÜ tellimus VT1844

IKÕ ala pos nr	Asukoht riigitee suhtes (lõigu algus ja lõpp km)	Ala pindala (m2)
1	kulgemine km'l 18,58–18,74	317



- Koormatava ala pindala kokku 399m²
- Koormatava katastriüksuse piir
- Katastriüksuste piirid

Plaan 1-1
M 1:500

Koostaja:
OÜ Kirjanurk

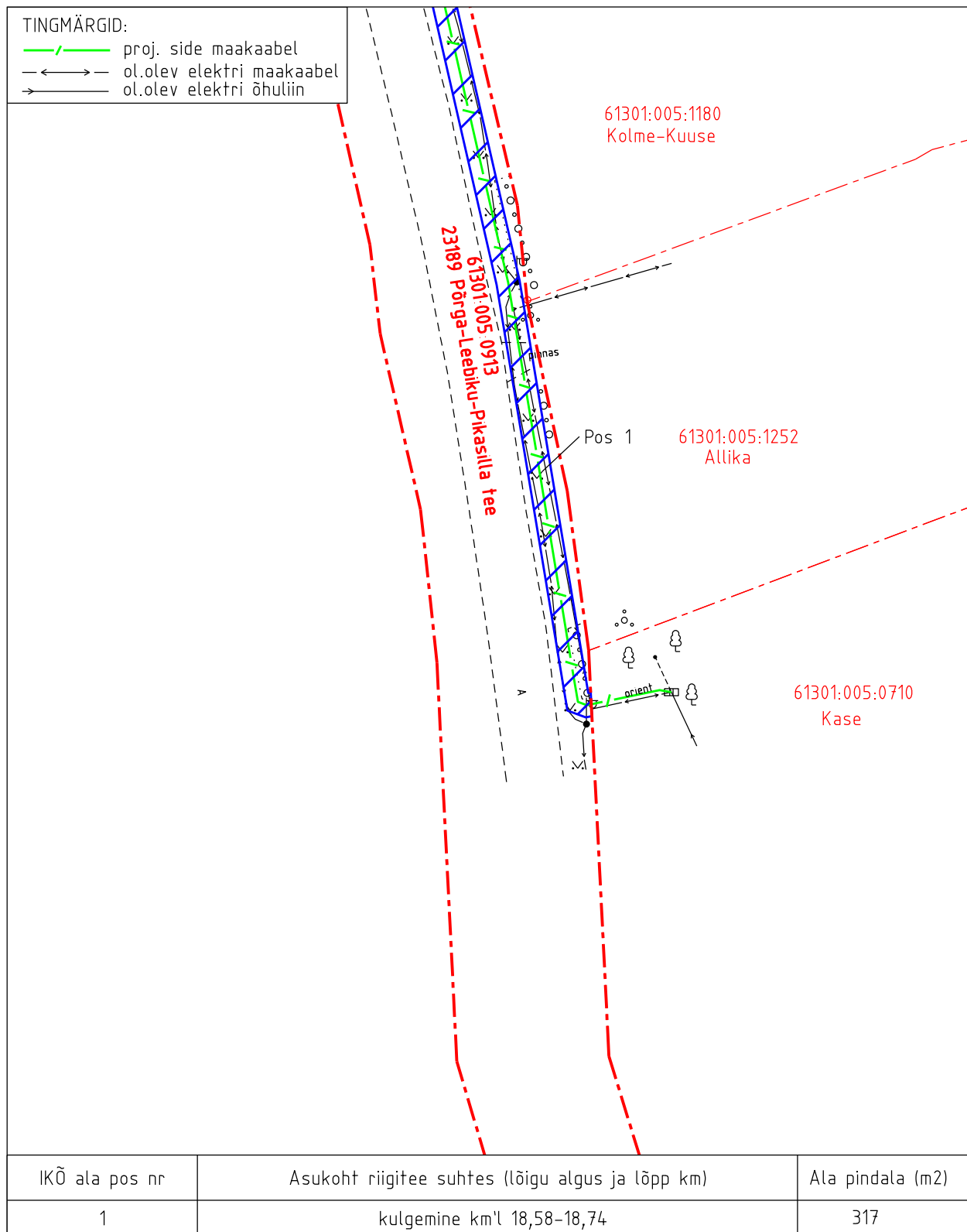
Isikliku kasutusõiguse ala plaan

Kinnistu nimi: 23189 Põrga-Leebiku-Pikasilla tee (KV70830)

Katastritunnus: 61301:005:0913

Asukoht: Pikasilla küla, Tõrva vald, Valga maakond

Kirjanurk OÜ töö nr 7641P/Enefit Connect OÜ tellimus VT1844



- Koormatava ala pindala kokku 399 m²
- Koormatava katastriüksuse piir
- Katastriüksuste piirid

Plaan 1-2
M 1:500

Koostaja:
OÜ Kirjanurk

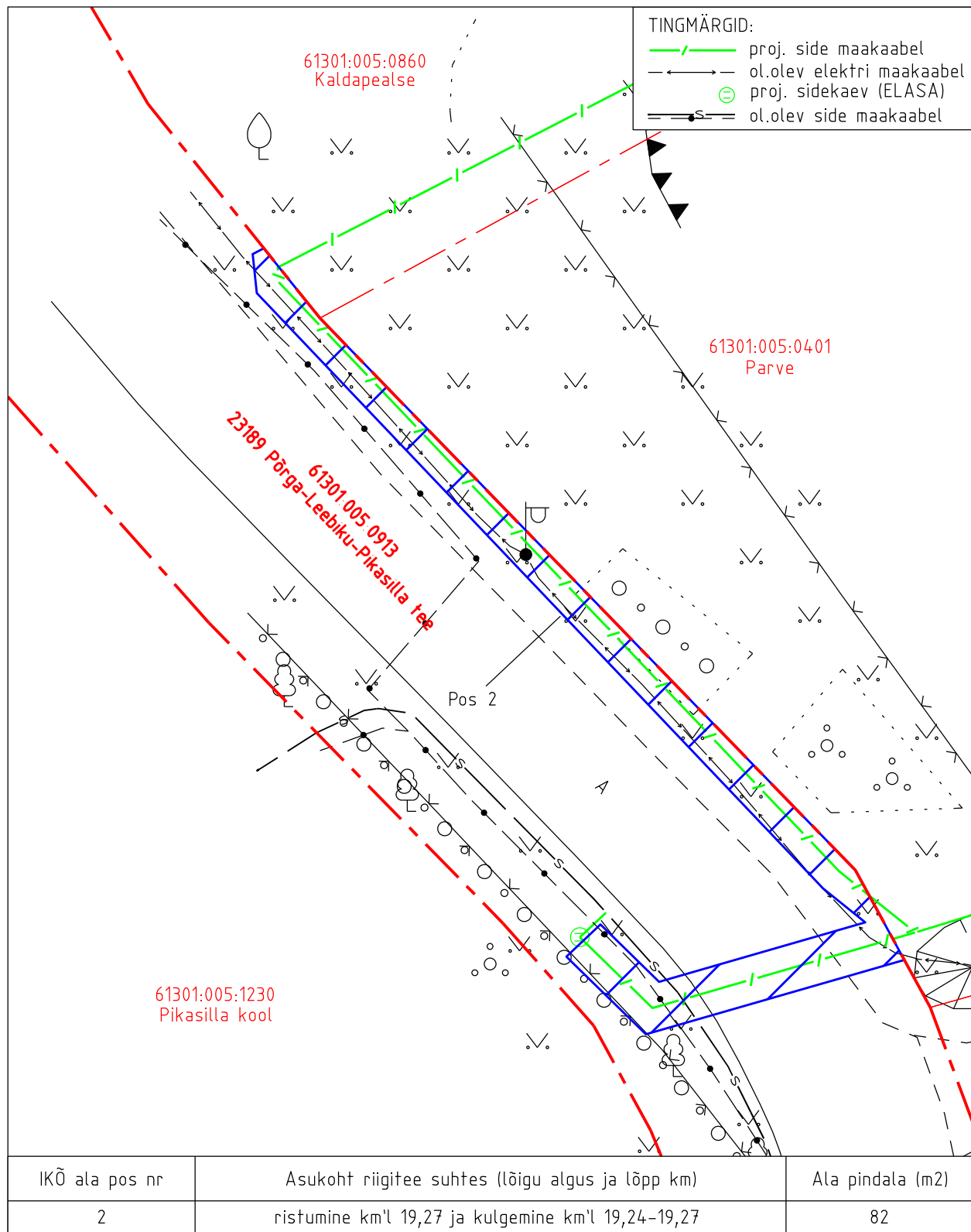
Isikliku kasutusõiguse ala plaan

Kinnistu nimi: 23189 Põrga-Leebiku-Pikasilla tee (KV70830)

Katastritunnus: 61301:005:0913

Asukoht: Pikasilla küla, Tõrva vald, Valga maakond

Kirjanurk OÜ töö nr 7641P/Enefit Connect OÜ tellimus VT1844



- Koormatava ala pindala kokku 399 m²
- Koormatava katastriüksuse piir
- Katastriüksuste piirid

Plaan 1-3
M 1:250

Koostaja:
OÜ Kirjanurk