






Taaveti-Lauri
86102:001:0686

TINGMÄRGID

-  Kinnistu piir
-  Projekteeritud asfaltbetoonkate
-  Projekteeritud kruuskate
-  Projekteeritud haljasala
-  Projekteeritud katte serv
-  Projekteeritud nõlv
-  Projekteeritud kraavi põhi
-  Projekteeritud horisontaal
-  Olemasolev horisontaal
-  Liitumisnähtavus
-  Peatumisnähtavus
-  Likvideeritav objekt
-  Projekteeritud liiklusmärgi post
-  Projekteeritud liiklusmärk
-  Projekteeritud truup

Muudatused:	Kuupäev	Muudatuste kirjeldus
Geoalus:	Koostaja: Kobras OÜ	Töö nr: 2023-152 Mõõdistatud: juuli 2023

Koordinaadid L-EST97 süsteemis, Kõrgused EH2000 (Amsterdami null) süsteemis.

TPK Projekt OÜ <small>TPK Projekt OÜ Narva mnt 32-5 Tallinn 10120 Eesti tel +372 5228311 lauri@tpkprojekt.ee reg: 16418999 MTR EEP004706 EPE001531, 11.01.2022</small>		Projekti nimi: Põdraoja tee mahasõit Teed ja platsid	
Projekti juht	Lauri Künnapuu	Objekti asukoht: Riigitee nr 22250 Luunja-Kavastu-Koosa km 19,797 Põdraoja tee, Tähemaa küla, Peipsiääre vald, Tartumaa	
Projekteerija	Lauri Künnapuu	Joonise nimi: Asendiplaan	
Faili nimi:	0324_PP_TL-4_asendiplaan().dwg	Töö nr:	0324
Koostatud / trükitud:	14.02.2024 / 14.02.2024	Joonise tähis [nr - leht (lehti)]:	TL-4-02
		Staadium:	Põhiprojekt
		Möötkava:	1:500