





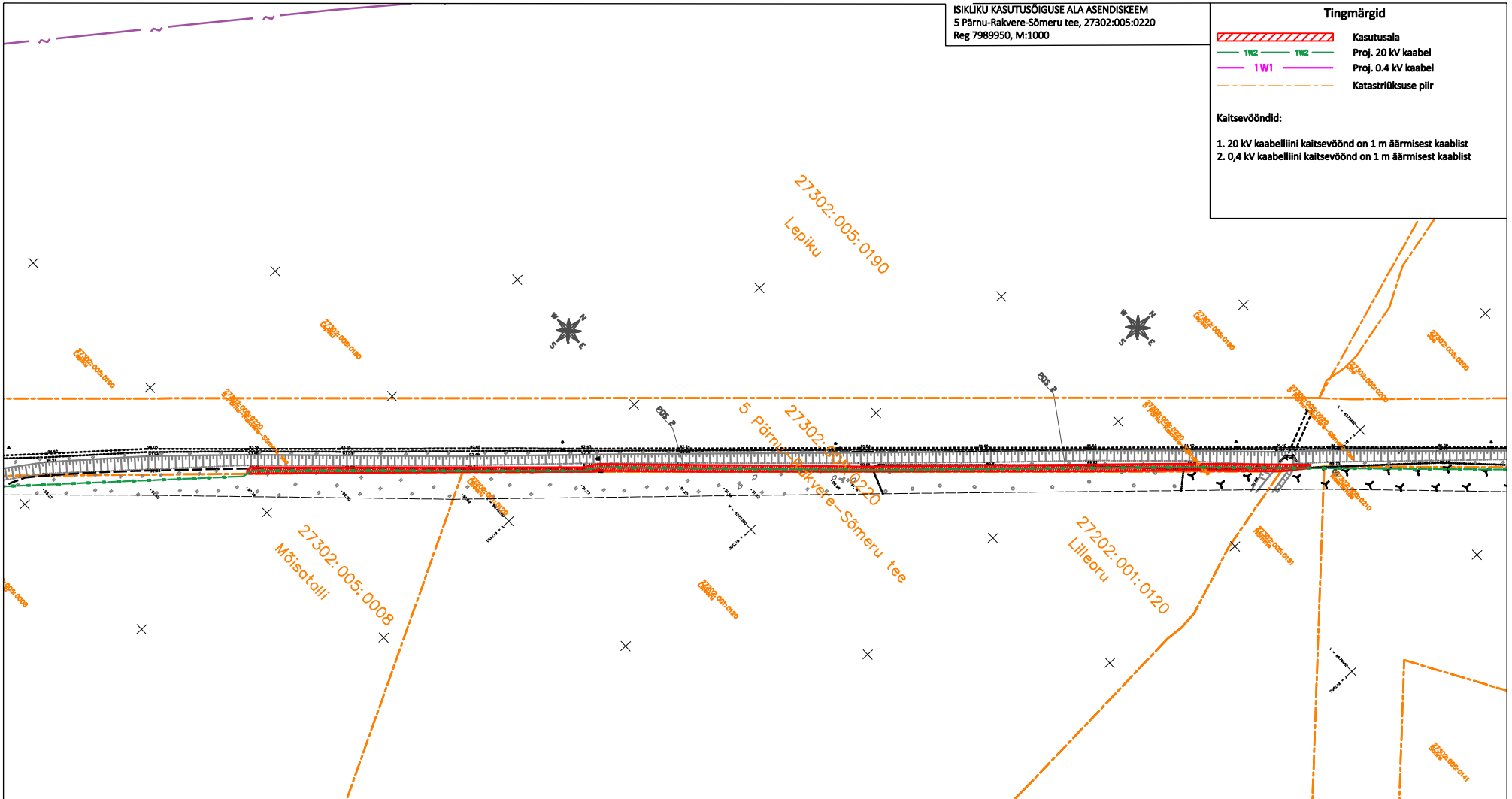
ISIKLIKU KASUTUSÕIGUSE ALA ASENDISKEEM
 5 Pärnu-Rakvere-Sõmeru tee, 27302:005:0220
 Reg 7989950, M:1000

Tingmärgid

-  Kasutusala
-  Proj. 20 kV kaabel
-  Proj. 0.4 kV kaabel
-  Katastriüksuse piir

Kaitsevööndid:

- 1. 20 kV kaabellini kaitsevöönd on 1 m äärmisest kaablist
- 2. 0,4 kV kaabellini kaitsevöönd on 1 m äärmisest kaablist



IKÕ ala Pos nr (plaanil)	Kinnistu registriosana nr	Katastriüksuse tunnus, nimi ja sihtotstarve	Asukoht riigitee (nr ja nimi) suhtes (lõigu algus ja lõpp km)	IKÕ ala pindala ruutmeetrites m ²
Pos 1	7989950	27302:005:0220; 5 Pärnu-Rakvere-Sõmeru tee; transpordimaa	5 Pärnu-Rakvere-Sõmeru; kulgemine 152,23-152,24 km; ristumine 152,24 km;	69
Pos 2	7989950	27302:005:0220; 5 Pärnu-Rakvere-Sõmeru tee; transpordimaa	5 Pärnu-Rakvere-Sõmeru; kulgemine 152,50-152,80 km;	542
Pos 3	7989950	27302:005:0220; 5 Pärnu-Rakvere-Sõmeru tee; transpordimaa	5 Pärnu-Rakvere-Sõmeru; kulgemine 152,93-153,14 km;	306
KOKKU				917

Stromtec OÜ töö nr 22-60 II1761 Kadrina-1013 investeering
 Koostas: Martin Bluum