

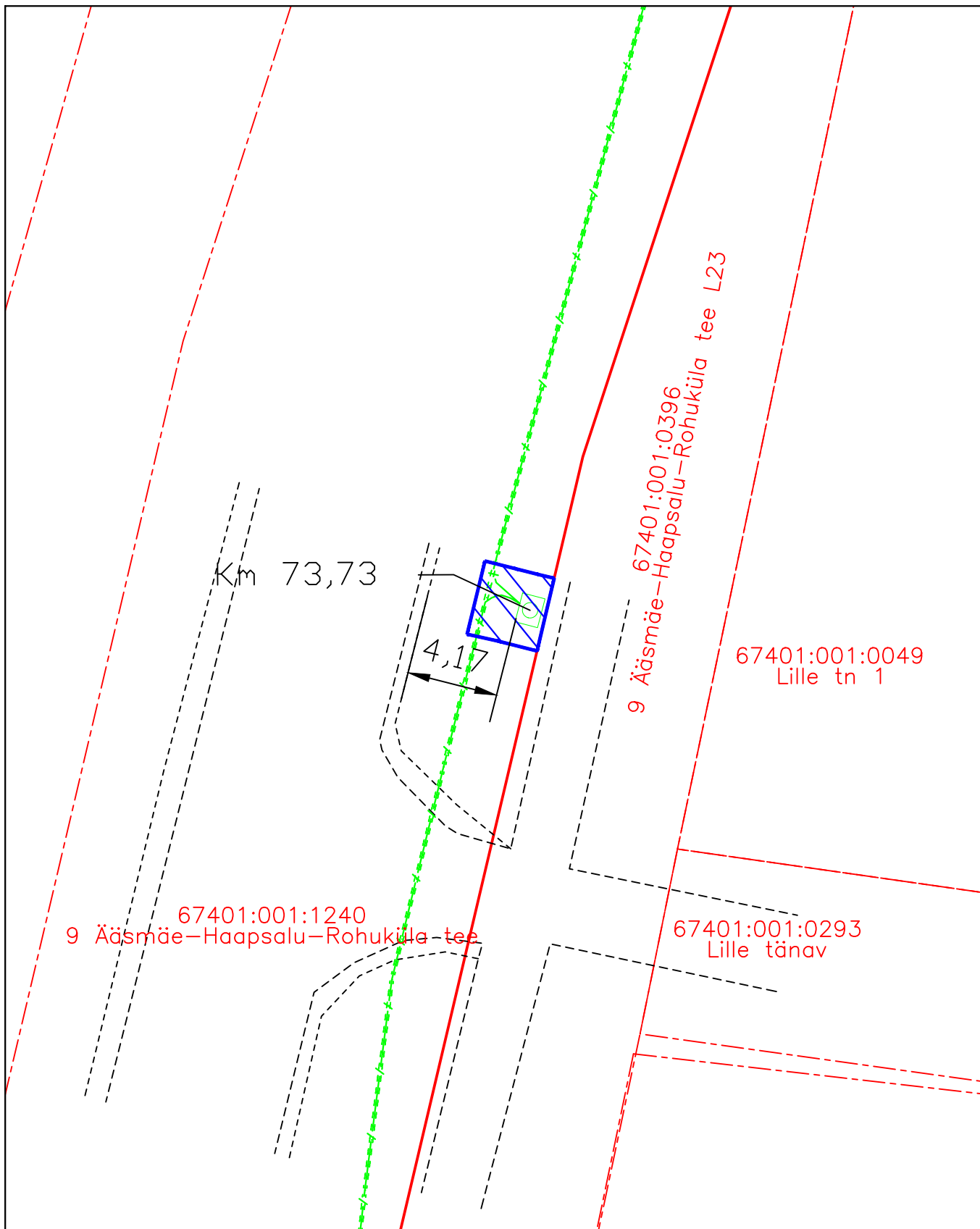
Isikliku kasutusõigusega seadmise ala plaan (Leht 1/3)

Lääne maakond, Haapsalu linn, Kiltsi küla




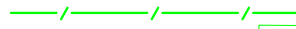

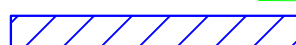
9 Ääsmäe-Haapsalu-Rohuküla tee

katastritunnus 67401:001:1240

Sidekaevu paigaldus km 73,73



Mõõtkava: M 1:500
Koostaja: Kristjan Toro
Projekti nr: PF14362

-  Lepingu objektiks oleva katastriüksuse piir
-  Katastriüksuste piirid
-  Olemasolev sidemaatrass (Telia Eesti AS)
-  Projekteeritav sidemaatrass (Telia Eesti AS)
-  Projekteeritav sidekaev (Telia Eesti AS)
-  Isikliku kasutusõiguse ala (63 m²)

