




KUUSEOKSA KINNISTU LIITUMINE
MADALPINGEL. UNUKSE KÜLA,
VIRU-NIGULA VALD, LÄÄNE-VIRU
MAAKOND. LR9615.

ASENDIPLAANI KOOSTAS:
RAIT VALGMA
STROMTEC OÜ
PROJEKTEERIJA
+372 5855 9845
RAIT@STROMTEC.EE

ISIKLIKU KASUTUSÕIGUSE SEADMISE PLAAN
17159 Unukse-Mahu tee, 90202:005:1620
Reg 8776450, M1:500 (A4)

Tingmärgid

-  Kasutusala
-  Proj. 0.4 kV kaabel
-  Katastriüksuse piir

Kasutusala suurus: 127 m²

Kaitsevööndid:

1. 20 kV kaabelliini kaitsevöönd on 1 m äärmisest kaablist

90202: 005: 0194
Oruääre

90202: 005: 2060
Kivivare

90202: 005: 0092
Kubja-Hansu

90202: 005: 0203
Pentsoni

90202: 005: 1620
17159 Unukse-Mahu tee

Jrk nr.	IKÕ ala Pos nr. (plaanil)	Kinnistu registriosa number	Katastriüksuse tunnus, nimi ja sihtotstarve;	Asukoht riigitee (nr ja nimi) suhtes (lõigu algus ja lõpp km.)	Ala pindala ruutmeetrites m ²
1.	Pos 1	8776450	90202:005:1620; 17159 Unukse-Mahu tee; transpordimaa	17159 Unukse-Mahu tee; 2.375 km; 2.55 km	127