


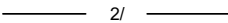




ISIKLIKU KASUTUSÕIGUSE SEADMISE PLAAN  
Pärnu mnt 535c, 71801:001:1278  
Reg 6625902, M1:500 (A4)

Tingmärgid (vastavalt torude paigutuse joonisele)

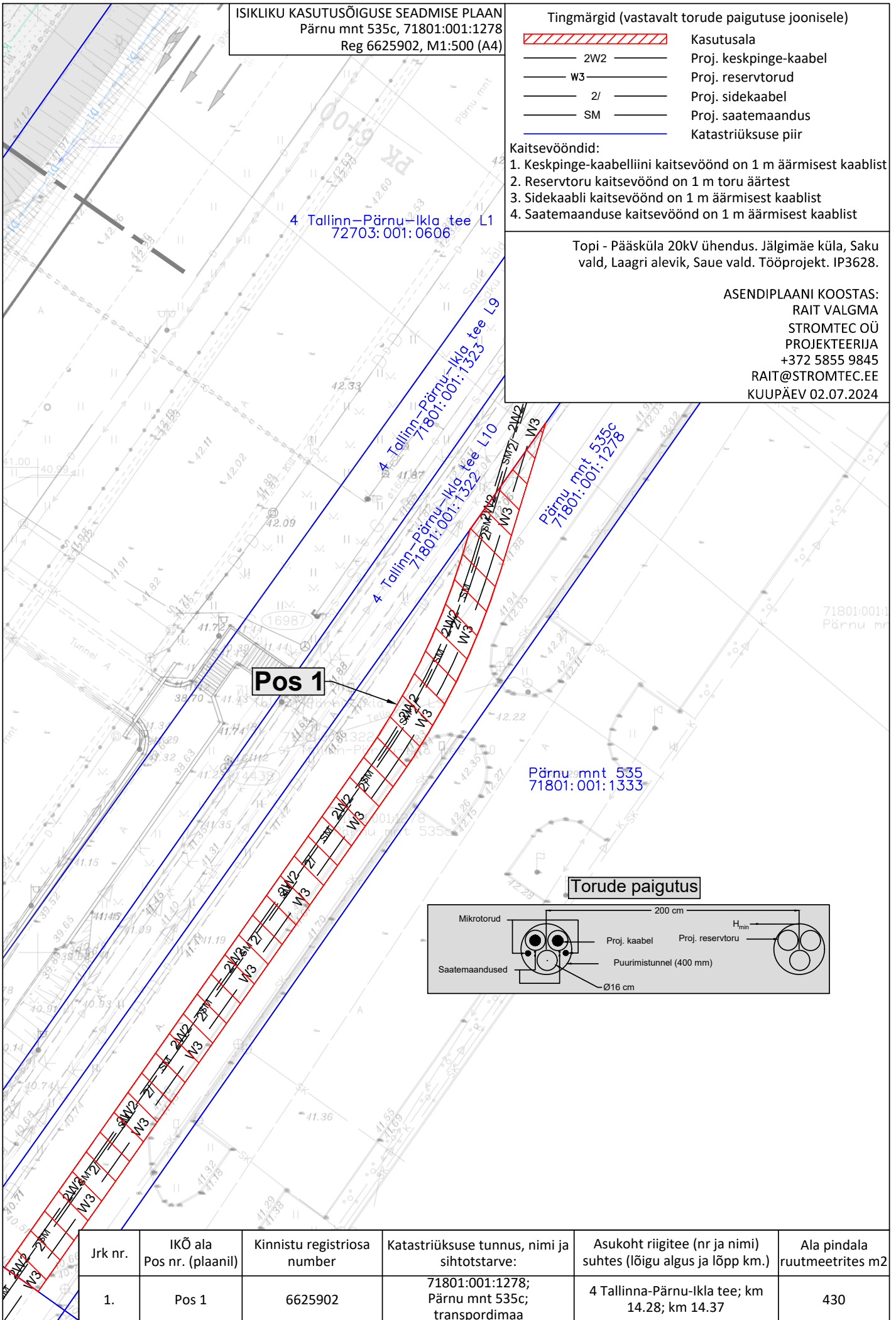
-  Kasutusala
-  2W2 Proj. keskpinge-kaabel
-  W3 Proj. reservtorud
-  2/ Proj. sidekaabel
-  SM Proj. saatemaandus
-  Katastriüksuse piir

Kaitsevööndid:

1. Keskpinge-kaabelliini kaitsevöönd on 1 m äärmisest kaablist
2. Reservtoru kaitsevöönd on 1 m toru äärtest
3. Sidekaabli kaitsevöönd on 1 m äärmisest kaablist
4. Saatemaanduse kaitsevöönd on 1 m äärmisest kaablist

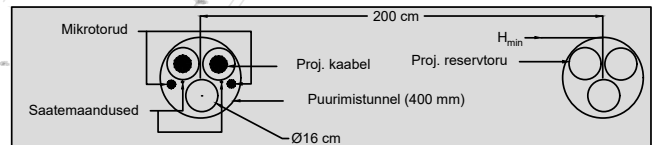
Topi - Pääsküla 20kV ühendus. Jälgimäe küla, Saku vald, Laagri alevik, Saue vald. Tööprojekt. IP3628.

ASENDIPLAANI KOOSTAS:  
RAIT VALGMA  
STROMTEC OÜ  
PROJEKTEERIJAL  
+372 5855 9845  
RAIT@STROMTEC.EE  
KUUPÄEV 02.07.2024



Pärnu mnt 535  
71801:001:1333

Torude paigutus



Jrk nr.	IKÕ ala Pos nr. (plaanil)	Kinnistu registriosa number	Katastriüksuse tunnus, nimi ja sihtotstarve:	Asukoht riigitee (nr ja nimi) suhtes (lõigu algus ja lõpp km.)	Ala pindala ruutmeetrites m2
1.	Pos 1	6625902	71801:001:1278; Pärnu mnt 535c; transpordimaa	4 Tallinna-Pärnu-Ikla tee; km 14.28; km 14.37	430