














# Tingmärgid:

## Olemasolevad kommunikatsioonid :

-  - Olemasolev gaasitorustik
-  - Olemasolev sademeveekanaliseerimine
-  - Olemasolev reoveekanaliseerimine
-  - Olemasolev veetorustik
-  - Olemasolev soojatorustik
-  - Olemasolev madalpingekaabel
-  - Olemasolev keskpingeakaabel
-  - Olemasolev sidekanaliseerimine
-  - Olemasolev sidekaabel
-  - Olemasolev survekanaliseerimine
-  - Kinnistupiir
-  - Likvideeritav rajatis
-  - Likvideeritav puu

**K-10**  
Ø560  
32.35  
30.66  
30.66  
1.85







- proj. reoveekanaliseerimiskaevu tähis
- kaevu läbimõõt
- proj. maapind
- väljuva toru põhja kõrgusmärk
- siseneva toru põhja kõrgusmärk
- kaevu sügavus

**SK-3**  
Ø800  
47.60  
44.40  
45.36  
1.89

- proj. sademeveekaevu tähis
- kaevu läbimõõt
- proj. maapind
- väljuva toru põhja kõrgusmärk
- siseneva toru põhja kõrgusmärk
- kaevu sügavus

Projekteeritud veesõlme tähis  
Proj. maapind  
**V-3** 48.90  
46.73  
Kõrgusmärk toru peale

## Projekteeritud kommunikatsioonid :

-  - proj. veetorustik
-  - proj. reoveekanaliseerimistorustik
-  - proj. sademeveekanaliseerimistorustik
-  - proj. reoveekanaliseerimiskaev
-  - proj. sademeveekanaliseerimiskaev
-  - proj. maakraan

**De110 L=26.5 m** - Projekteeritud veetoru läbimõõt ja pikkus

**De160 i=0.010 L=24.5m** - Projekteeritud reoveekanaliseerimistoru läbimõõt, lang ja pikkus


**De160 i=0.010 L=24.5m** - Projekteeritud sademeveekanaliseerimistoru läbimõõt, lang ja pikkus

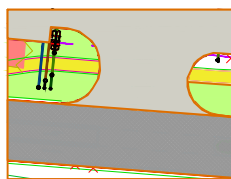
75.63\*  
33.10  
31.60

- Toru kõrgusmärk täpsustada ehitustööde käigus
- olemasolev/projekteeritu maapind
- toru põhja kõrgusmärk

75.63\*  
33.30  
30.50

- Toru kõrgusmärk täpsustada ehitustööde käigus
- olemasolev/projekteeritud maapind
- toru põhja kõrgusmärk

 - teekaitsevöönd



Adetex OÜ poolt projekteeritud "Järveküla Rimi Supermarket" tehnovõrkude koondplaan, töö number 21-11-04.

Muudatuse nr:		Kuupäev:	Projekteeris:	Selgitus:
<b>Altren Projekt OÜ</b> MTR nr EEP002873 reg. 21.02.2014 Vana-Hansu, Suure-Rakke küla Elva vald Tartumaa 61113 Tel: +372 53402723		Töö nimetus:		Tellija:
		Peetri alevik, Vana-Tartu mnt 71 kinnistu veevarustuse-, reoveekanaliseerimise- ja sademeveekanaliseerimise liitumistorustik		AS Elveso
Objekti aadress või aadressid:		Joonise nimetus:		Ehitusprojekti koostaja:
Rae vald, Peetri alevik, Vana-Tartu mnt 71		Tingmärgid		Altren Projekt OÜ
Vastutav isik:	Allkiri:			Mootkava:
Vahur Laas	/allkirjastatud digitaalselt/	Töö nr :	22037	Joonise digiaadress:
Projekteerija:	Allkiri:	Kuupäev/versiooni nr:	Ehitusliik:	Projekti staadium:
Johannes Zujev	/allkirjastatud digitaalselt/	22.08.2022/v01	Laiendamine	PP
		Joonise nr :	Joonise nr :	
				VKV-4-01