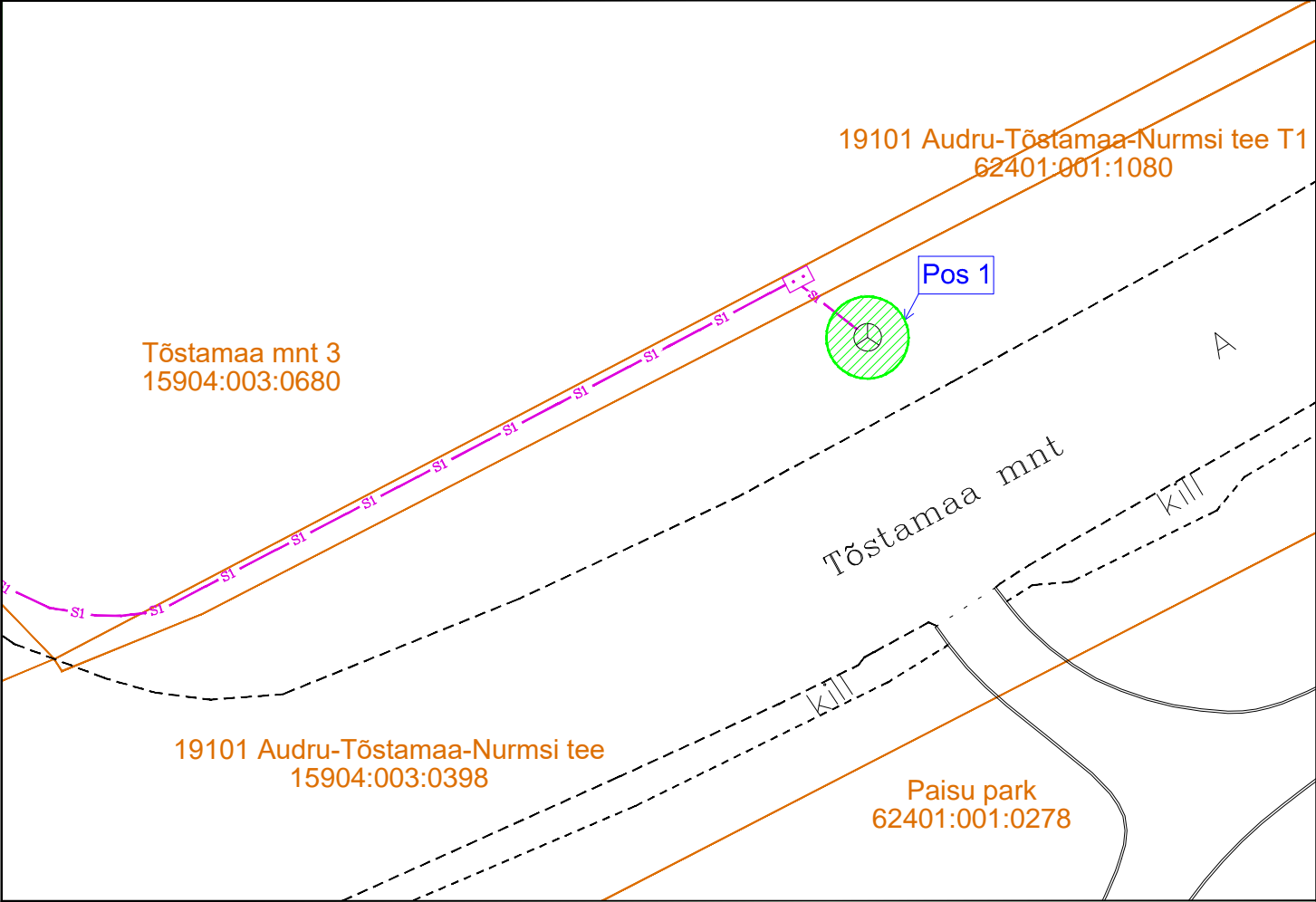








Asendiplaan kinnistu koormamiseks isikliku kasutusõigusega  
**19101 Audru-Tõstamaa-Nurmsi tee** maaüksus



Jrk nr	IKÕ ala Pos nr	Kinnistu registriosa nr	Katastriüksuse tunnus, nimi	IKÕ ala pindala ruutmeetrites m2
1.	Pos 1	8286350	15904:003:0398 19101 Audru-Tõstamaa-Nurmsi tee	7 m2

Tingmärgid

-  IKÕ seadmise ala
-  Kinnistute piirid
-  Projekteeritud sidekaabel
-  Projekteeritud sidekapp
-  Olemasolev sidekaev
-  IKÕ seadmise ala positsiooni nr

ISIKLIKU KASUTUSÕIGUSE SEADMISE PLAAN			
Projekti nimetus / asukoht Nooruse tee side / Audru alevik, Pärnu linn, Pärnu maakond			Joonise nr. IKÕ-2
Koostaja / projekteerija Ago Luus	Möötkava 1:250	Leht / formaat 1/1 A4	Kuupäev 27.03.2025